Estratti P.G.T.

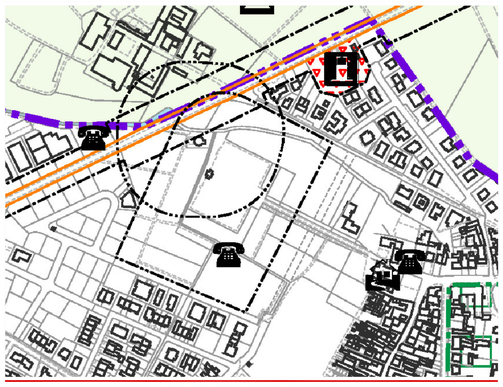

BUSCOLDO - SC. 1:5.000

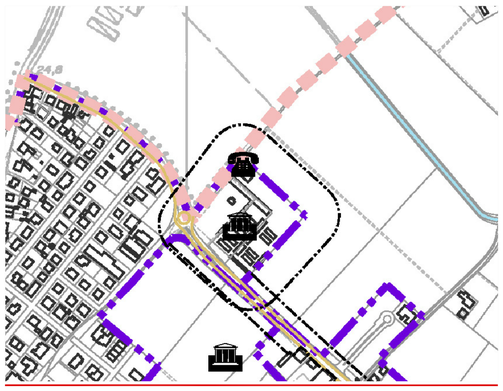

S. SILVESTRO - SC. 1:5.000

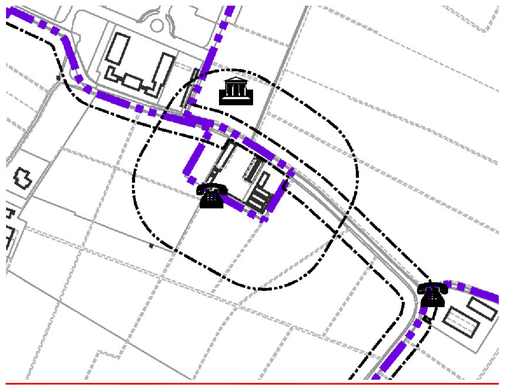

MONTANARA - SC. 1:5.000

LEGENDA P.G.T.

- CONFINE DEL TERRITORIO COMUNALE
- FIUMI, LAGHI E CORSI D'ACQUA PRINCIPALI
- EDIFICI DEMOLITI
- LIMITE DEL TERRITORIO URBANIZZATO E PROPOSTA DI DELIMITAZIONE DEL CENTRO ABITATO AI SENSI DEL D.Lgs. 285/92 e s.m.i.
- NUCLEI MINORI IN AMBITO AGRICOLO
- GSV — ATTIVITÀ COMMERCIALI - GRANDI STRUTTURE DI VENDITA ESISTENTI e/o INSERITE NELLA PRECEDENTE PIANIFICAZIONE URBANISTICA
- GSV3500 — ATTIVITÀ COMMERCIALI - GRANDI STRUTTURE DI VENDITA (Sup. da 2.500 mq a 3.500 mq) ESISTENTI e/o INSERITE NELLA PRECEDENTE PIANIFICAZIONE URBANISTICA

ZONE ED EDIFICI A VINCOLO SPECIALE

- LIMITE DELLE AREE ASSOGGETTATE A SERVITÙ MILITARI
- RETI TECNOLOGICHE AEREE A SVILUPPO LINEARE
- RETI TECNOLOGICHE INTERRATE A SVILUPPO LINEARE
- CONDOTTA INTERRATA PER IRRIGAZIONE (Viene rappresentata n cartografia solo la dorsale principale del sistema di irrigazione sotterraneo. Sono a disposizione presso il Comune e il Consorzio di Bonifica le planimetria di dettaglio della rete di distribuzione.)
- IMPIANTI FISSI PER TELECOMUNICAZIONI E CONNESSIONI MULTIMEDIALI
- AREE SEDE DI ATTIVITÀ A RISCHIO DI INCIDENTE RILEVANTE
- DELIMITAZIONE DELLE AREE A RISCHIO DI INCIDENTE RILEVANTE
- AREE DEGRADATE ASSOGGETATE e/o DA ASSOGGETARE A BONIFICA

FASCE DI RISPETTO E SALVAGUARDIA

- DELIMITAZIONE DELLA FASCIA DI RISPETTO DEL SISTEMA INFRASTRUTTURALE E DELLA FASCIA DI SALVAGUARDIA DIRETTA DELLE INFRASTRUTTURE DI PROGETTO PER LA MOBILITÀ
- DELIMITAZIONE DELLA FASCIA DI SALVAGUARDIA INDIRETTA DELLE INFRASTRUTTURE DI PROGETTO PER LA MOBILITÀ
- DELIMITAZIONE DELLA FASCIA DI SALVAGUARDIA DEL PROGETTO PRELIMINARE DELL'AUTOSTRADA REGIONALE "Cremona - Mantova" (L.R. 9 del 04/05/2001)
- DELIMITAZIONE FASCIA DI RISPETTO DELLE STRUTTURE CIMITERIALI
- DELIMITAZIONE FASCIA DI RISPETTO DEGLI IMPIANTI TECNOLOGICI
- DELIMITAZIONE DELLA FASCIA DI RISPETTO DAI POZZI DELL'ACQUEDOTTO E DALLE SORGENTI AI SENSI DEL D.P.R. n. 236/1988 e D.Lgs. 258/2000
- AMBITI SOGGETTI A TUTELA ARCHEOLOGICA

N E S

FASCIA DI RISPETTO VIGENTE

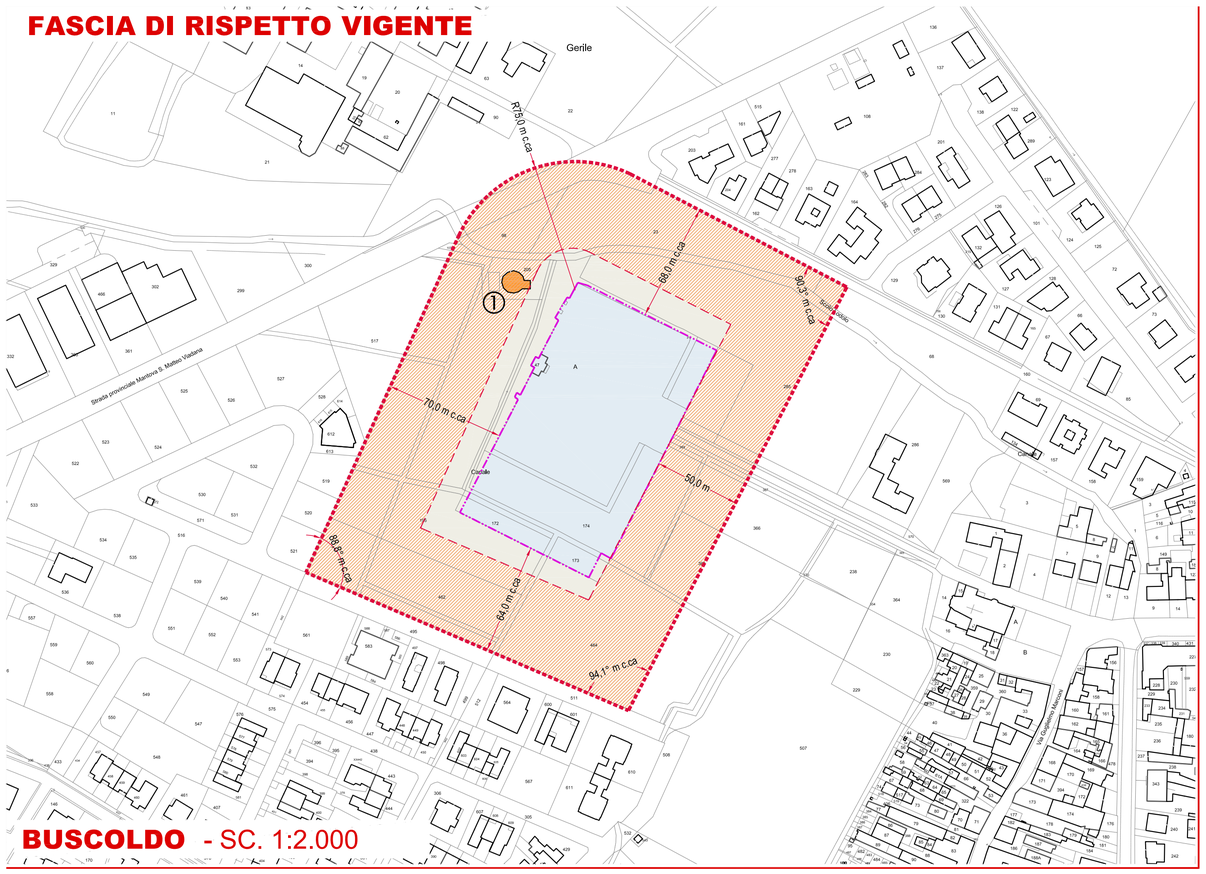

BUSCOLDO - SC. 1:2.000

FASCIA DI RISPETTO VIGENTE

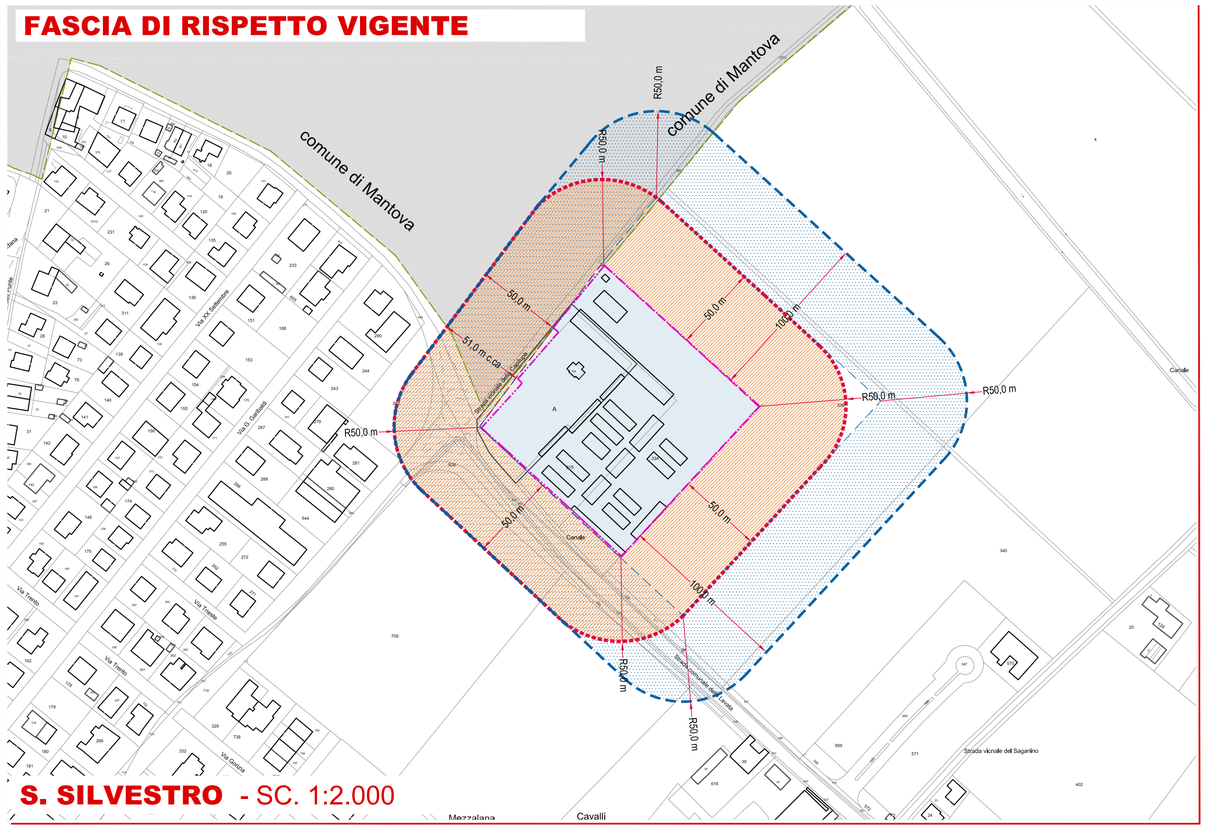

S. SILVESTRO - SC. 1:2.000

FASCIA DI RISPETTO VIGENTE

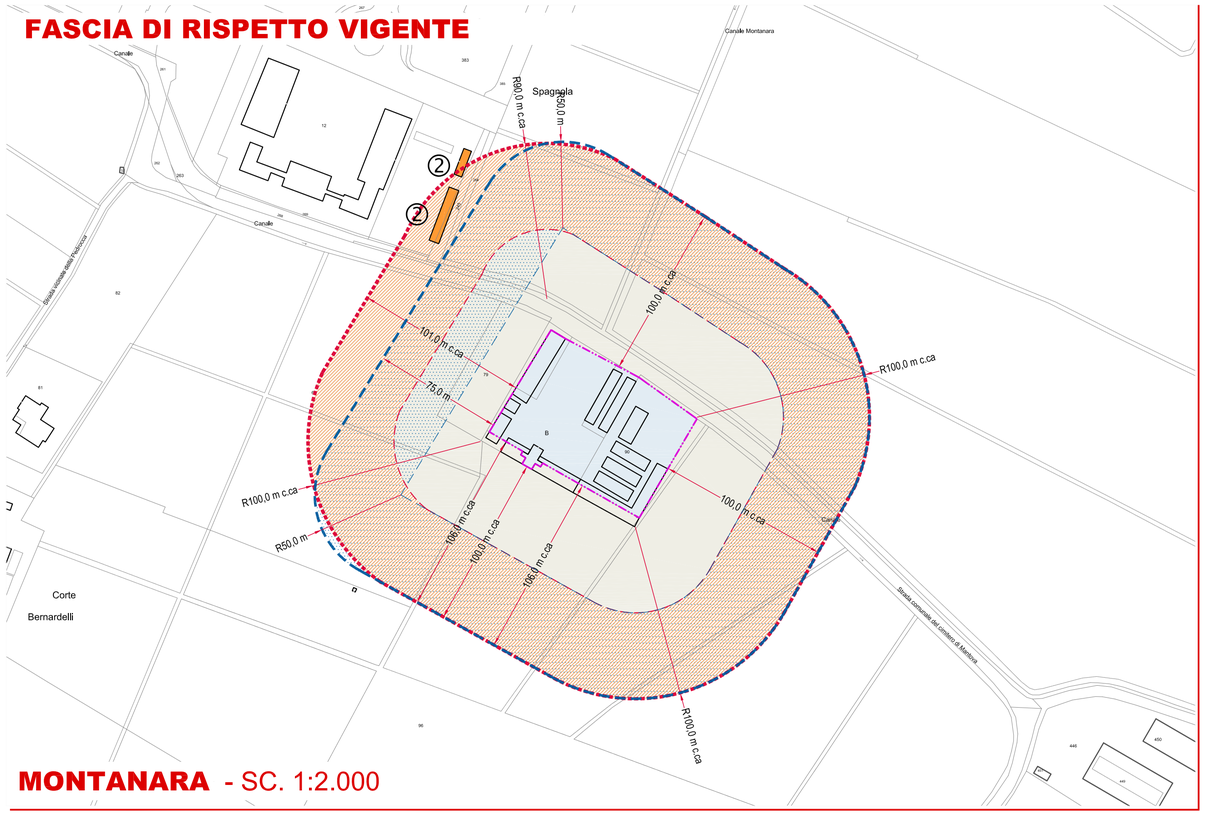

MONTANARA - SC. 1:2.000

LEGENDA

- Base cartografica (mappa catastale) — Confini comunali
- Attuale perimetro e area del plesso cimiteriale
- Perimetro esterno area rispetto cimiteriale **vigente.** (Desunto da tavola di P.G.T.)
- Fascia "minima" di rispetto cimiteriale (50m). (Ricavata geometricamente dalla perimetrazione area di rispetto di P.G.T.)
- Area interna alla fascia di rispetto cimiteriale vigente vocata al solo ampliamento del cimitero fatto salvo politiche infrastrutturali, criticità geologiche e latenti.
- Perimetrazione ampliamenti cimiteriali previsti dalle politiche del piano cimiteriale
- Proposta di nuova perimetrazione del rispetto cimiteriale desumibile dalle indicazioni e dai dimensionamenti del presente Piano Cimiteriale.
- Destinazione funzionale degli edifici ricadenti entro la fascia di rispetto cimiteriale:

Buscoldo:
① = depuratore (antecedente al 1977)

Montanara:
② = depositi e garage

PROGETTISTA DEL PIANO: ARCH. URB. GIOVANNI ZANDONELLA MAIUCCO - O.A. MN N° 226
studio di architettura & urbanistica piazza vittorio emanuele III monzambano mn tel / fax 0376 809455
PARTECIPAZIONE PROGETTUALE E RESPONSABILE INTERNO DELLA COMMESSA: arch. Franco Zappaterra O.A. Mn n°394

Dasa-Rägister EN ISO 9001:2008 IQ4050-01

Lo Studio Zandonella Maiucco ha sviluppato il sistema di Gestione per la Qualità in conformità alla norma UNI EN ISO 9001:2008. E' stato verificato da Dasa-Ragister e trovato conforme allo standard: lo Studio Zandonella Maiucco è certificato con num. IQ-0509-01.
Il presente Progetto si compone di documenti prevalentemente grafici e documenti tabulati e dattiloscritti, così come da "elenco dei documenti di progetto". Le serie di progetto sono indicate con lettera maiuscola. Ogni duplicazione o utilizzo diverso da quello previsto deve essere preventivamente autorizzato dal progettista che verificherà la rispondenza degli elaborati alle esigenze del fruitore.Il titolare dei presenti elaborati si estranea pertanto da ogni responsabilità per l'uso improprio dei presenti disegni riservandosi di adire a vie legali nel caso di violazione dei diritti d'autore (Legge 633/1941 e C.C. Art.2575-2583).
Revisione Cartiglio Gennaio 2010

PIANO CIMITERIALE

comune di Curtatone — provincia di Mantova

committente e generalità
COMUNE DI CURTATONE
Piazza Corte Spagnola 3, Montanara di Curtatone
46010 Curtatone - Mantova - P.IVA 00427640206
Tel. 0376 358043 - Fax 0376 358169

Descrizione estesa del progetto
Redazione del piano cimiteriale
(art. 6 del Reg. Regionale n°6 del 9-11-04)

n° della commessa: 23-2014
disegnato da: fz — controllato da: G.Z.M.
validazione del committente emissione presente elaborato
data emissione del documento: 23 marzo 2015

elenco delle serie di cui si compone il progetto: [A] RILEVAZIONI E ANALISI [B] PIANIFICAZIONE
nome della serie di appartenenza della presente tavola: PIANIFICAZIONE
serie e numero tavola: B1 — modifica: 0 — revisione: 1
variante urbanistica:

descrizione del contenuti della tavola
PLANIMETRIE dei plessi cimiteriali con individuate le aree di rispetto vigenti e le proposte di modifica a seguito delle determinazioni di piano cimiteriale

scalle di rappresentazione: 1:2.000

Approvazione del Consiglio Comunale di Curtatone	estremi
Parere A.S.L.	estremi
Parere ARPA	estremi
Altri enti interessati alla procedura	estremi