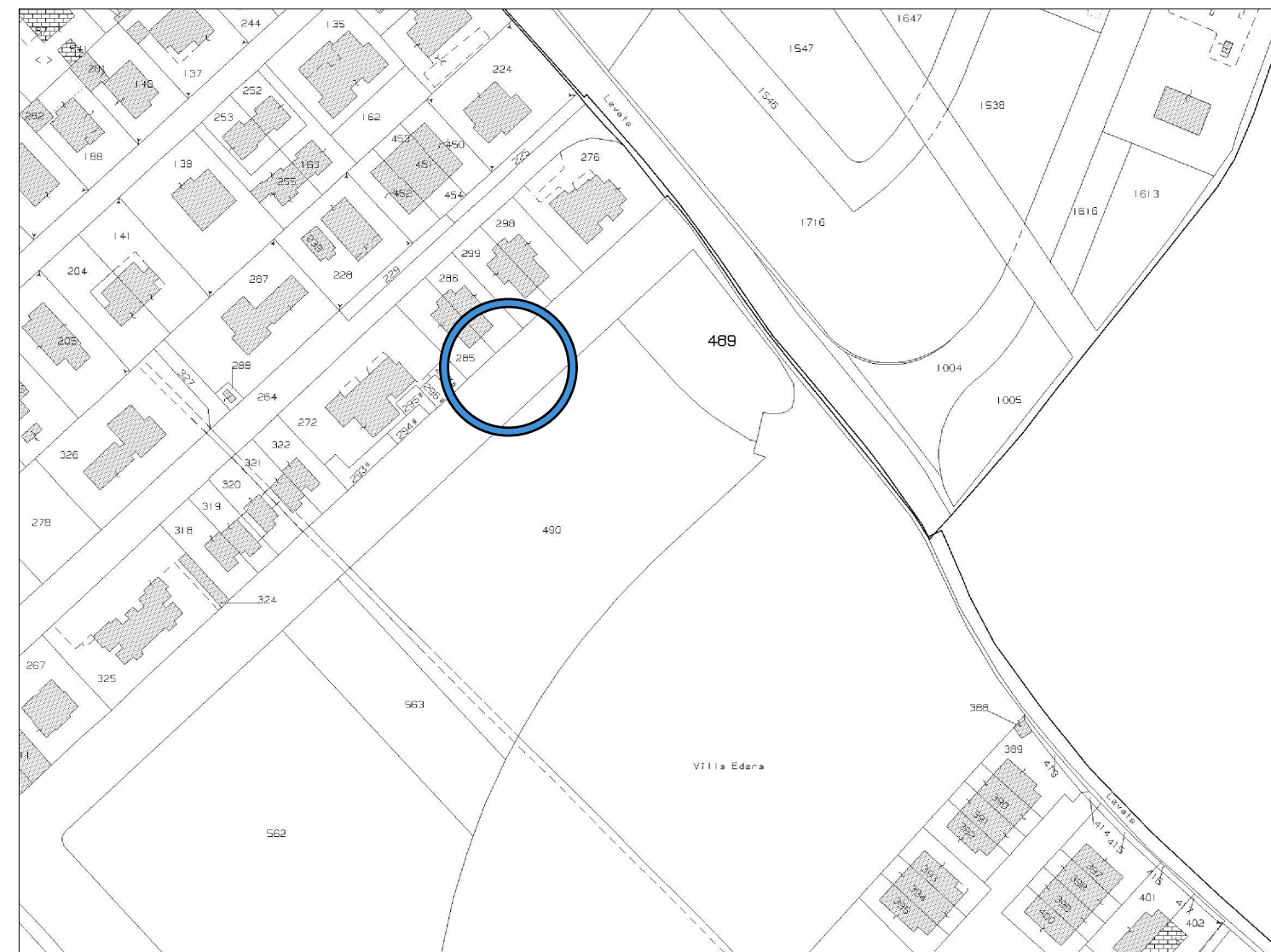
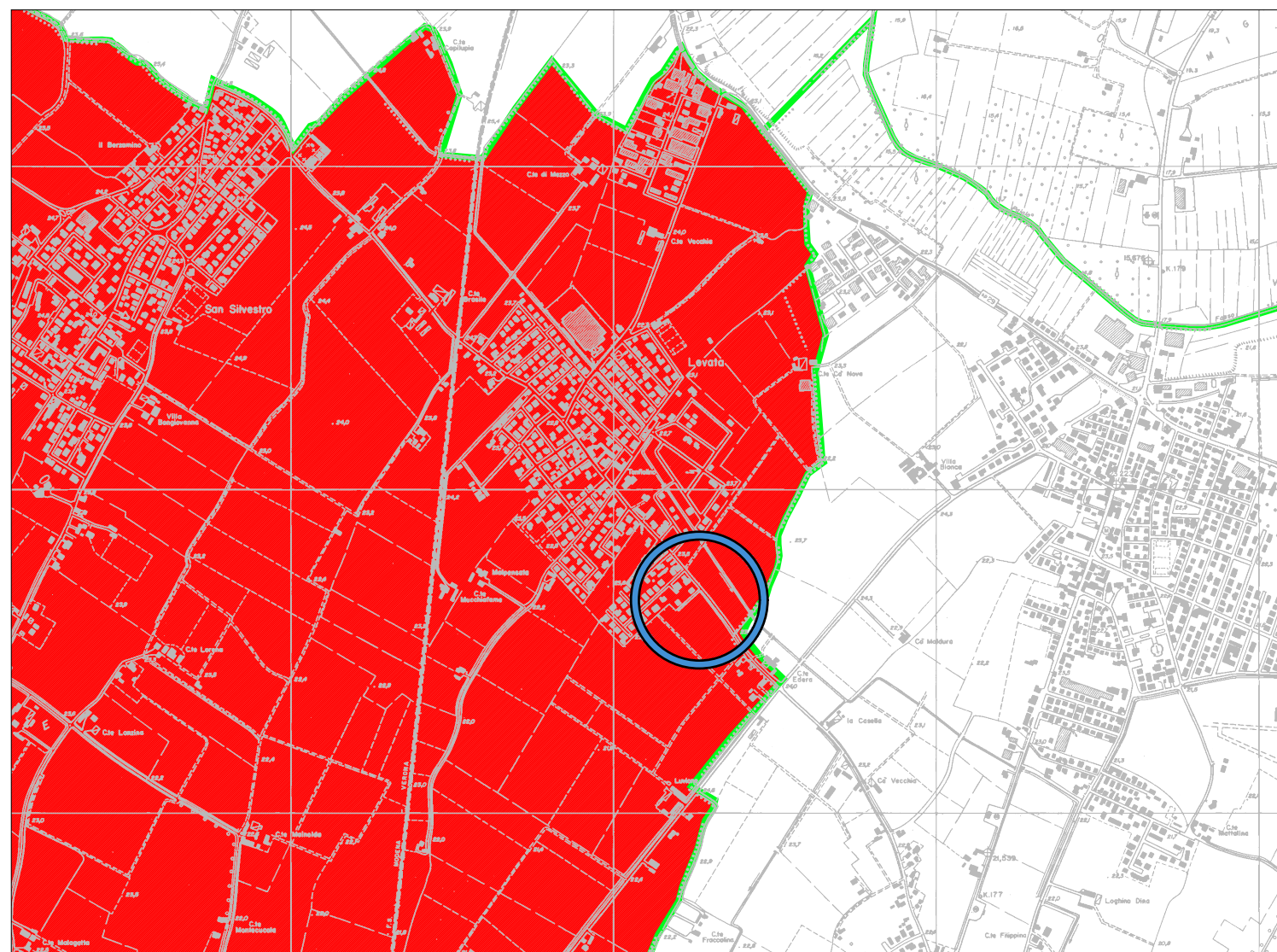


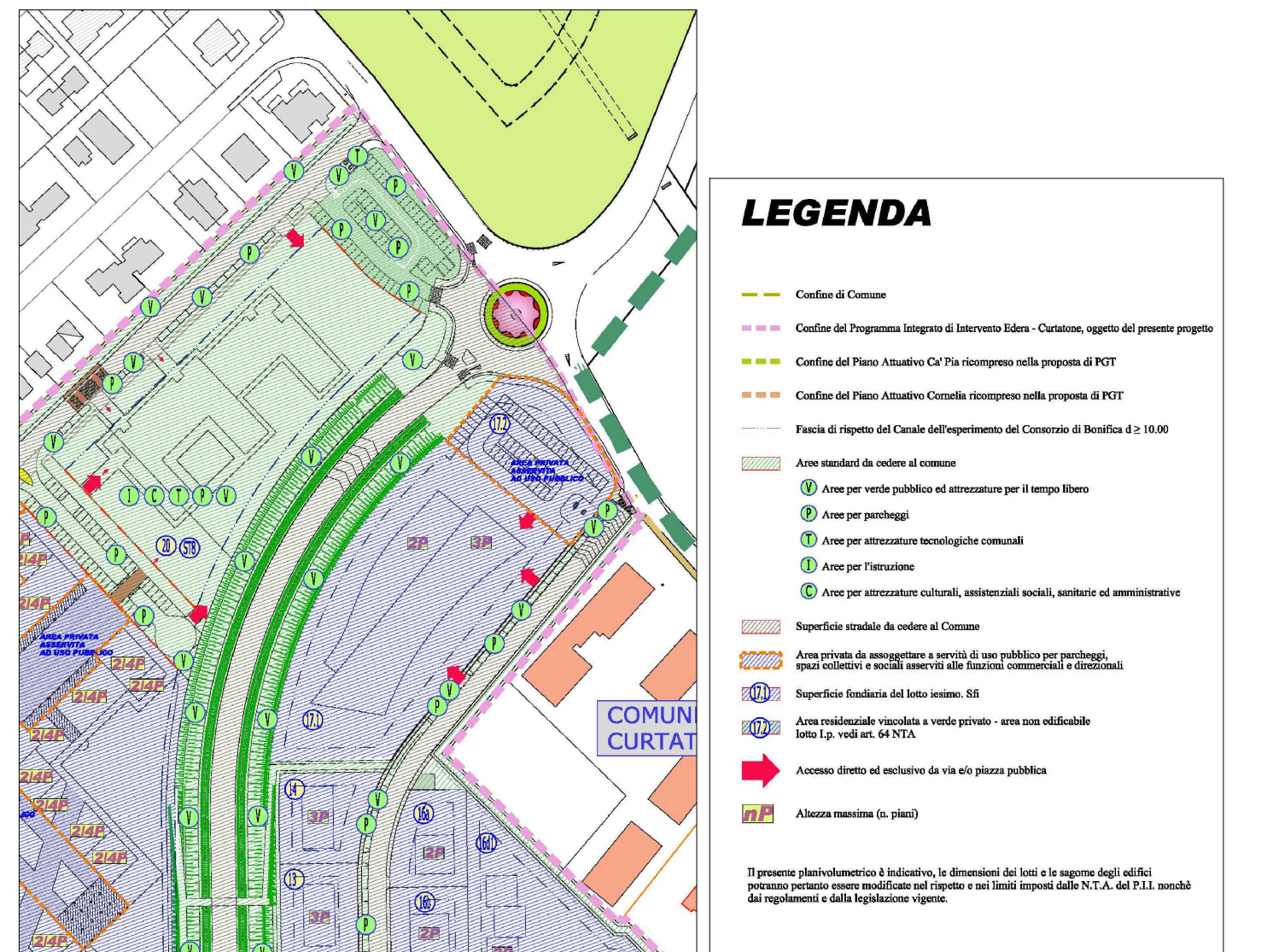
Estratto P.G.T. - INDICAZIONI DI PIANO B.2.6 Carta della zonizzazione dei centri abitati - Levata Scala 1:10.000



Estratto catastale Scala 1:2.000



Estratto di C.T.R. Scala 1:20.000



Estratto Variante P.I.I. Edera Scala 1: 2.500

PROGRAMMA INTEGRATO DI INTERVENTO "EDERA"

PROTOCOLLO DI INTESA PROVINCIA DI MANTOVA - COMUNI DI CURTATONE E VIRGILIO

Opere di completamento di porzione funzionale del primo stralcio dei lavori inerenti le opere di urbanizzazione del P.I.I. "EDERA" in Levata (MN). **Intervento n. 13** previsto dal Protocollo di Intesa del sistema infrastrutturale intercomunale Curtatone - Virgilio: "Nuova rotondina di connessione tra il sistema viabilistico urbano ed il sistema viabilistico di scorrimento, con potenziamento della ciclopedonale di connessione con il centro storico"

"Prolungamento delle opere di urbanizzazione dell'asse stradale di penetrazione al comparto, parallelo a Via Dugoni, a ridosso del centro abitato esistente"

PROGETTO DEFINITIVO/ESECUTIVO

Area Lavori pubblici, gestione e manutenzione patrimonio immobiliare, ambiente e servizi territoriali
Piazza Corte Spagnola, 3 - 46010 Curtatone (MN)
P.IVA 00427640206
PEC: comune.curtatone@legalmail.it

ING. GIOVANNI TROMBANI

ELABORATO: ESTRATTO CATASTALE E INQUADRAMENTO URBANISTICO	N. TAVOLA: 2
RESPONSABILE UNICO DEL PROCEDIMENTO:	SCALA: Varie
C.U.P. H69J17000170004	DATA: Marzo 2019
C.I.G.	REVISIONE: Emissione