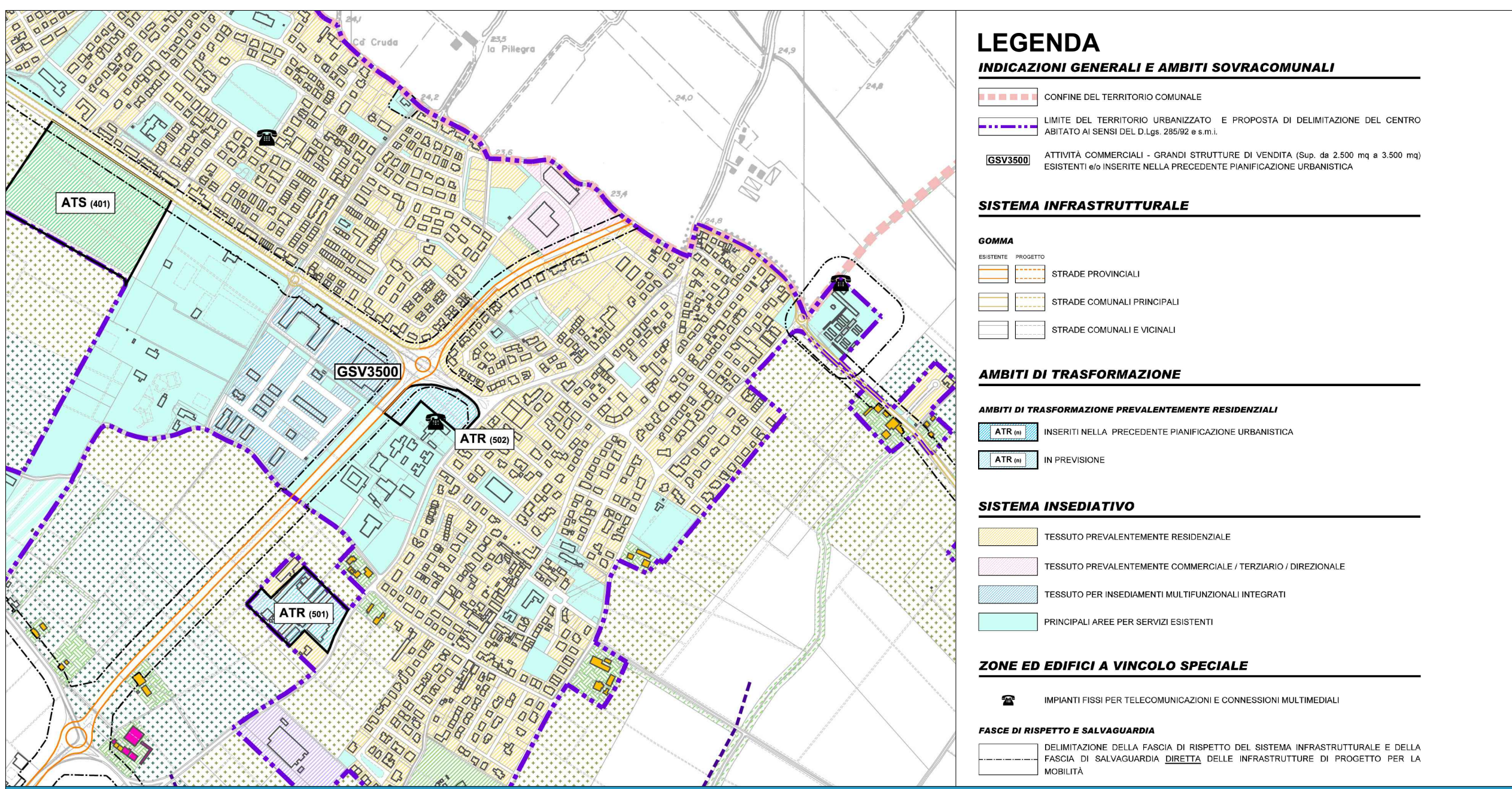
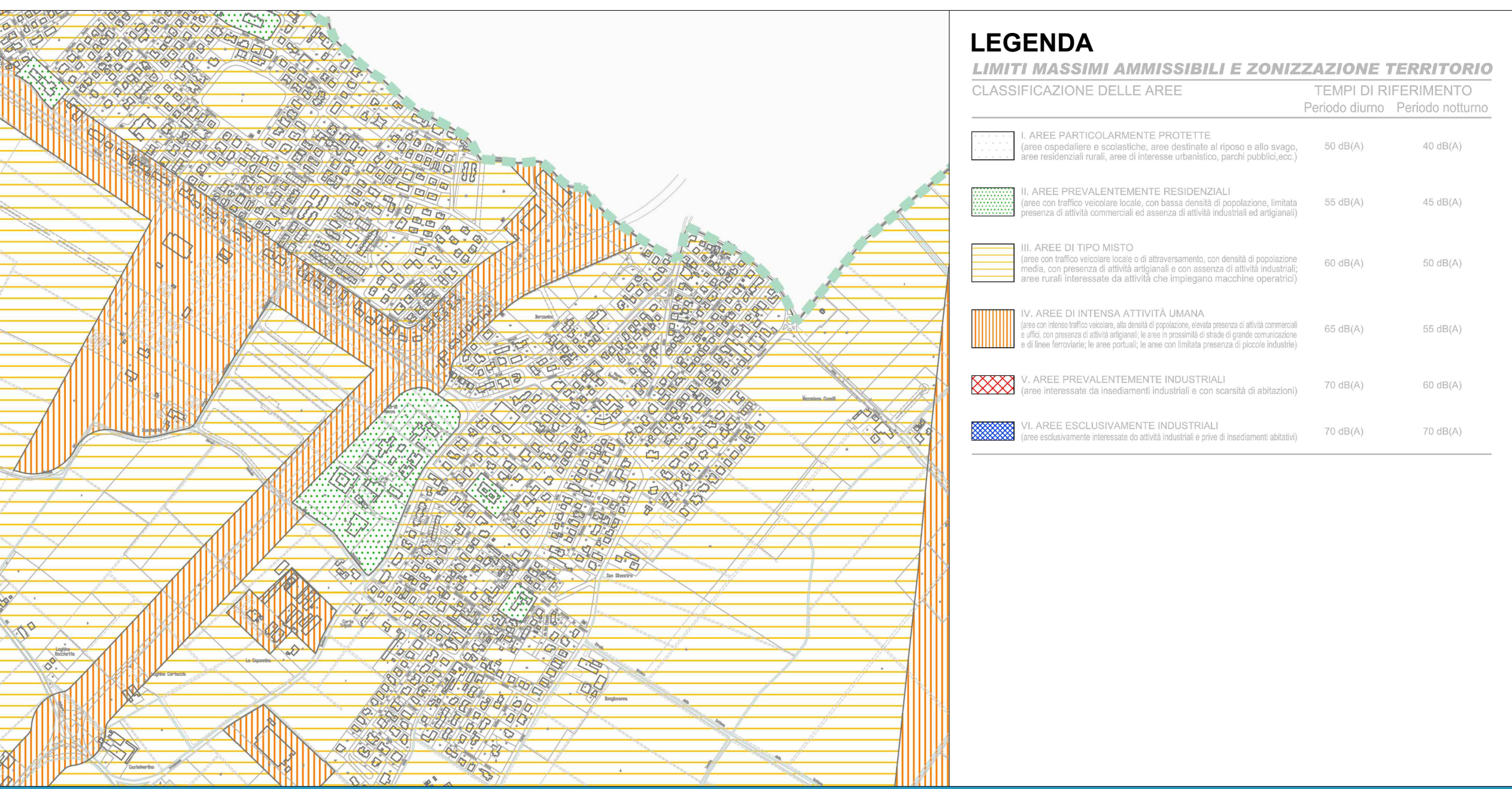


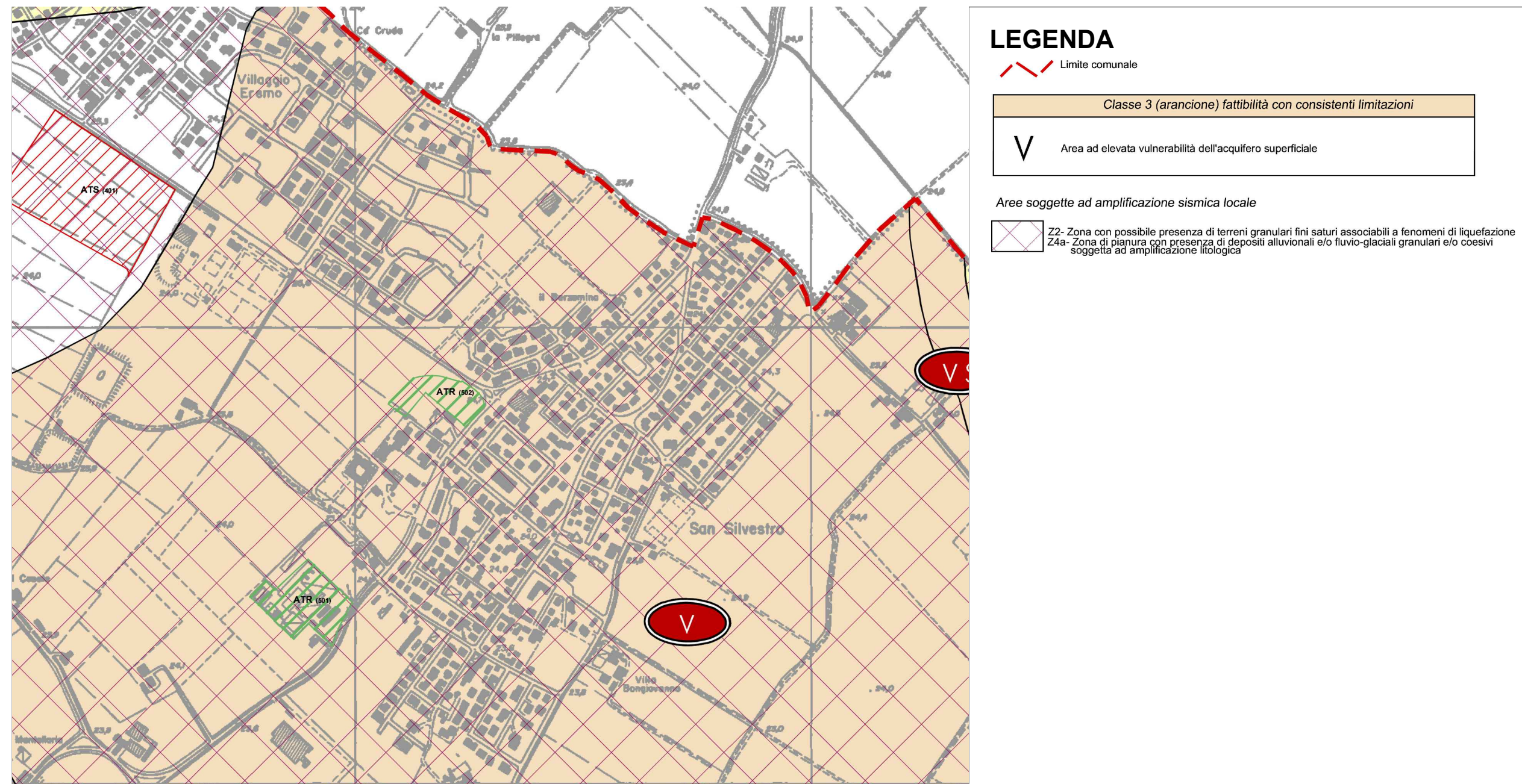
P.G.T. - Documento di Piano - Carta dei vincoli delle azioni di piano
Scala 1:10.000



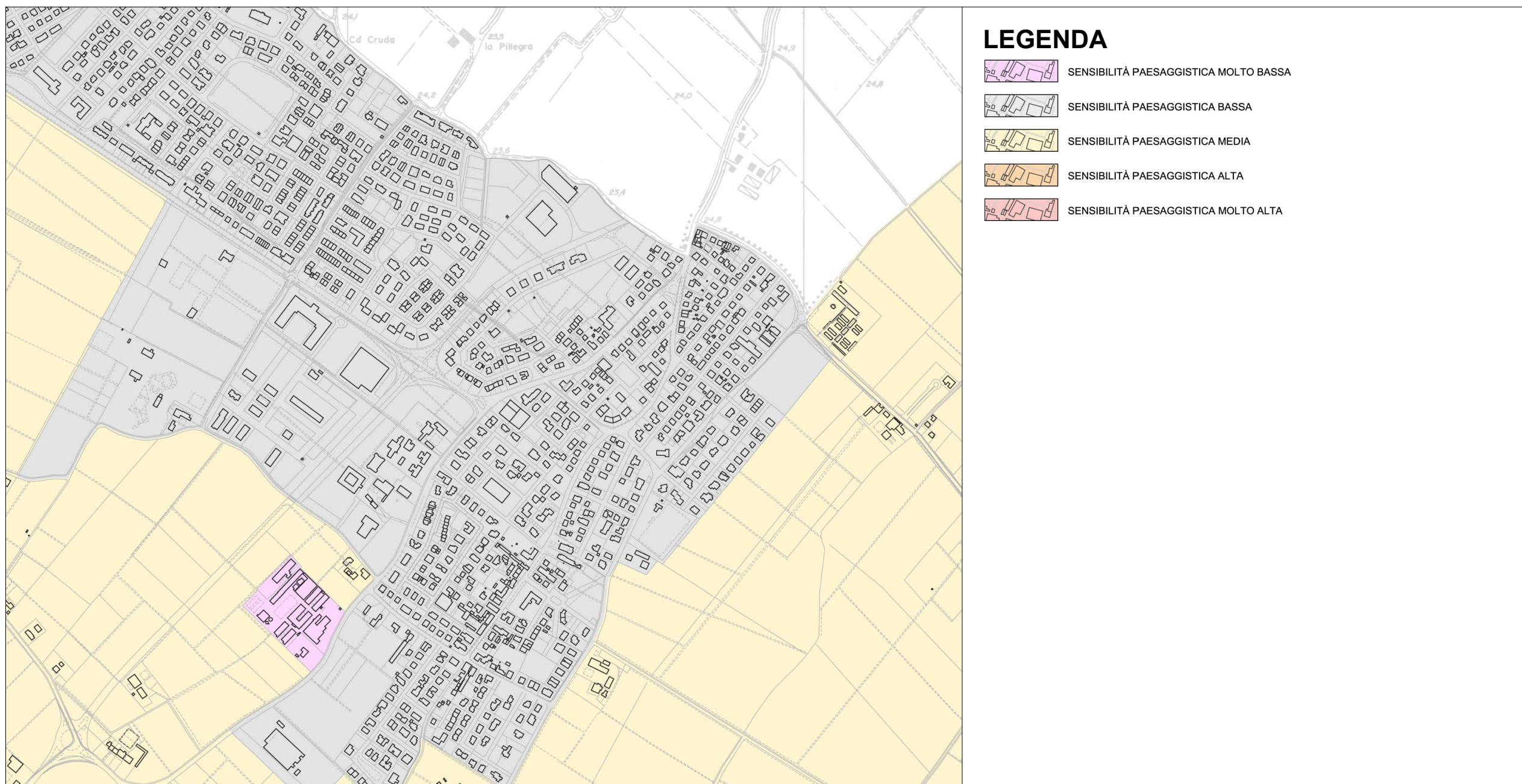
P.G.T. - Documento di Piano - Carta delle azioni di piano
Scala 1:10.000



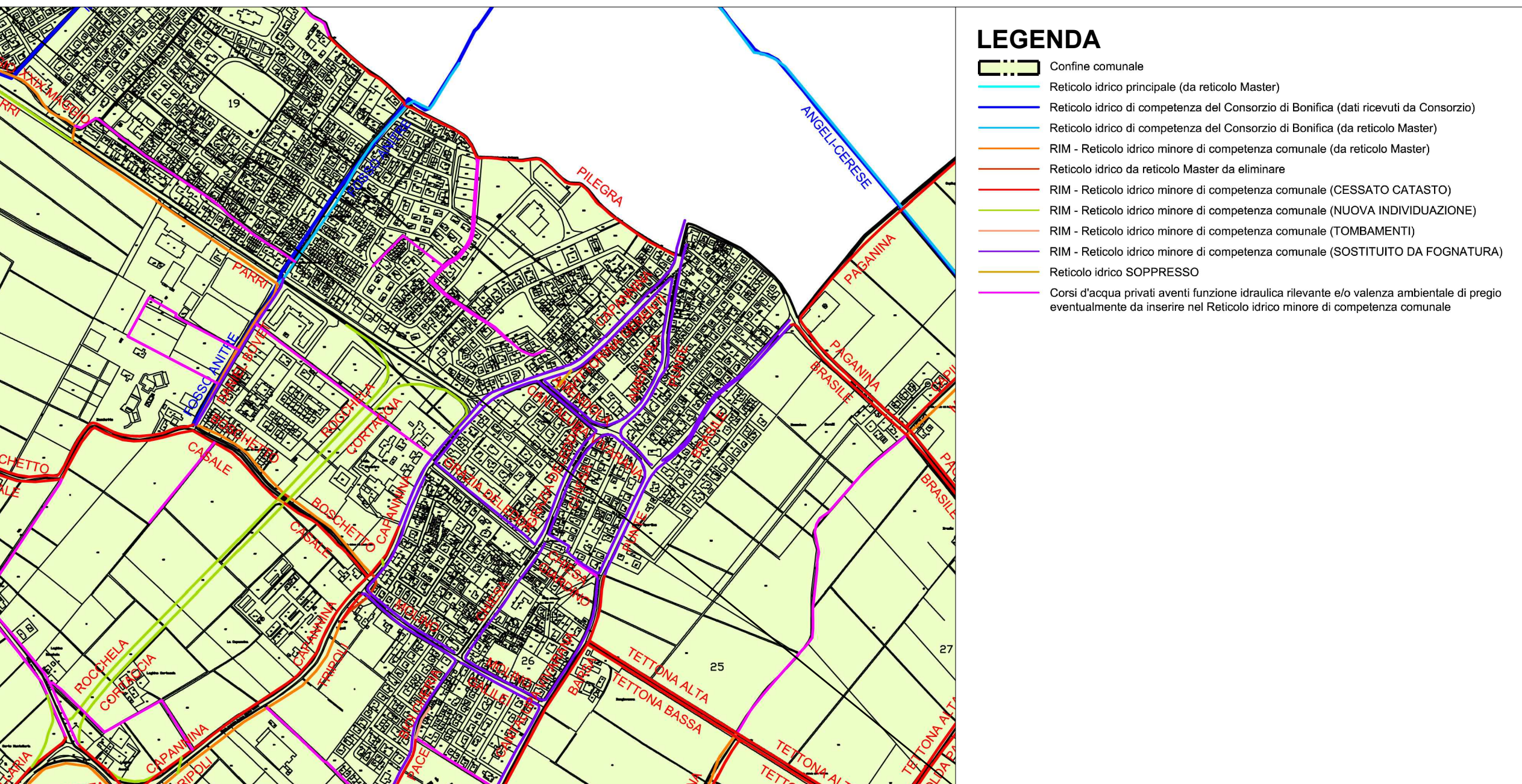
Piano di zonizzazione acustica
Scala 1:10.000



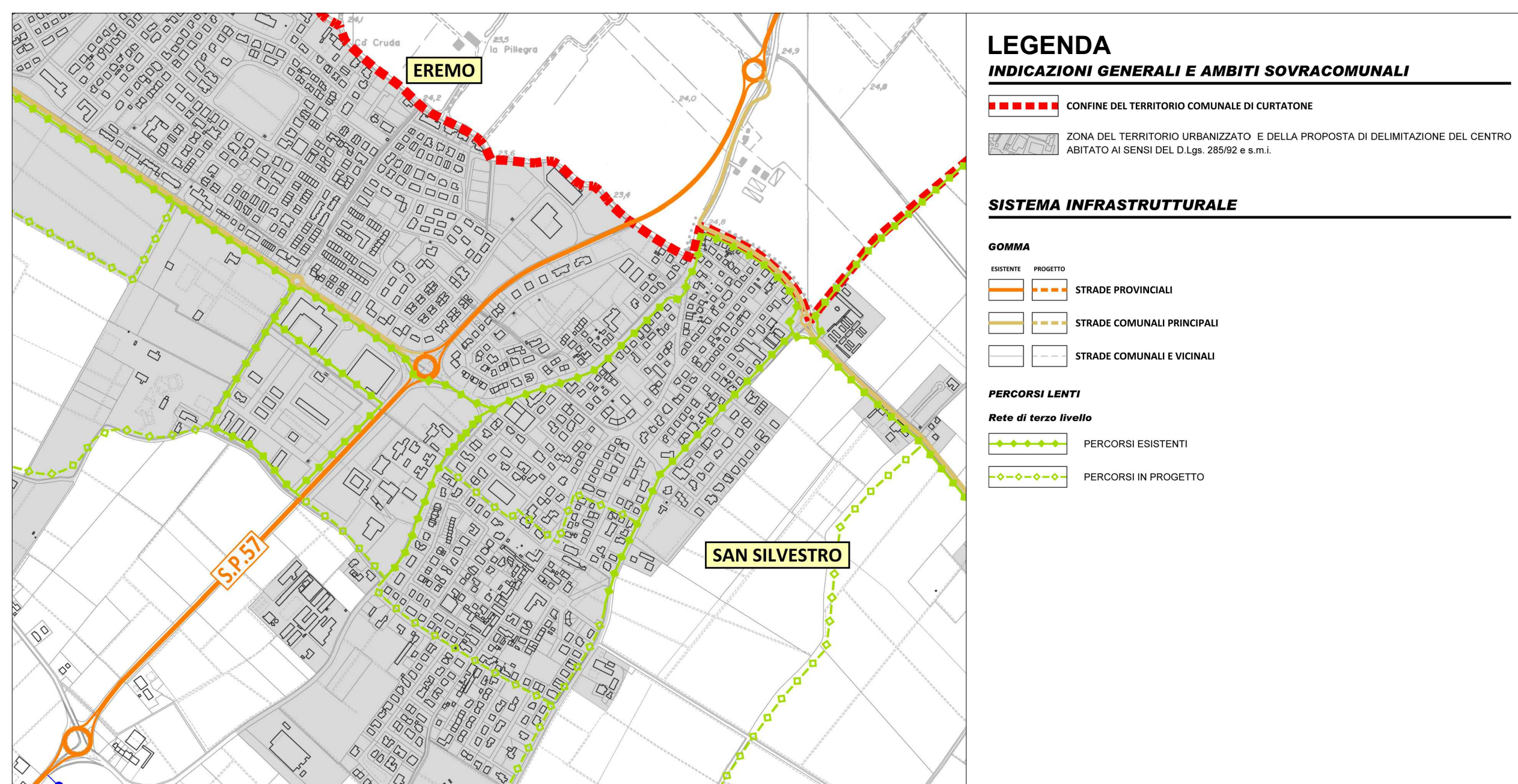
P.G.T. - Documento di Piano - Componente geologica - Carta di fattibilità delle azioni di piano
Scala 1:10.000



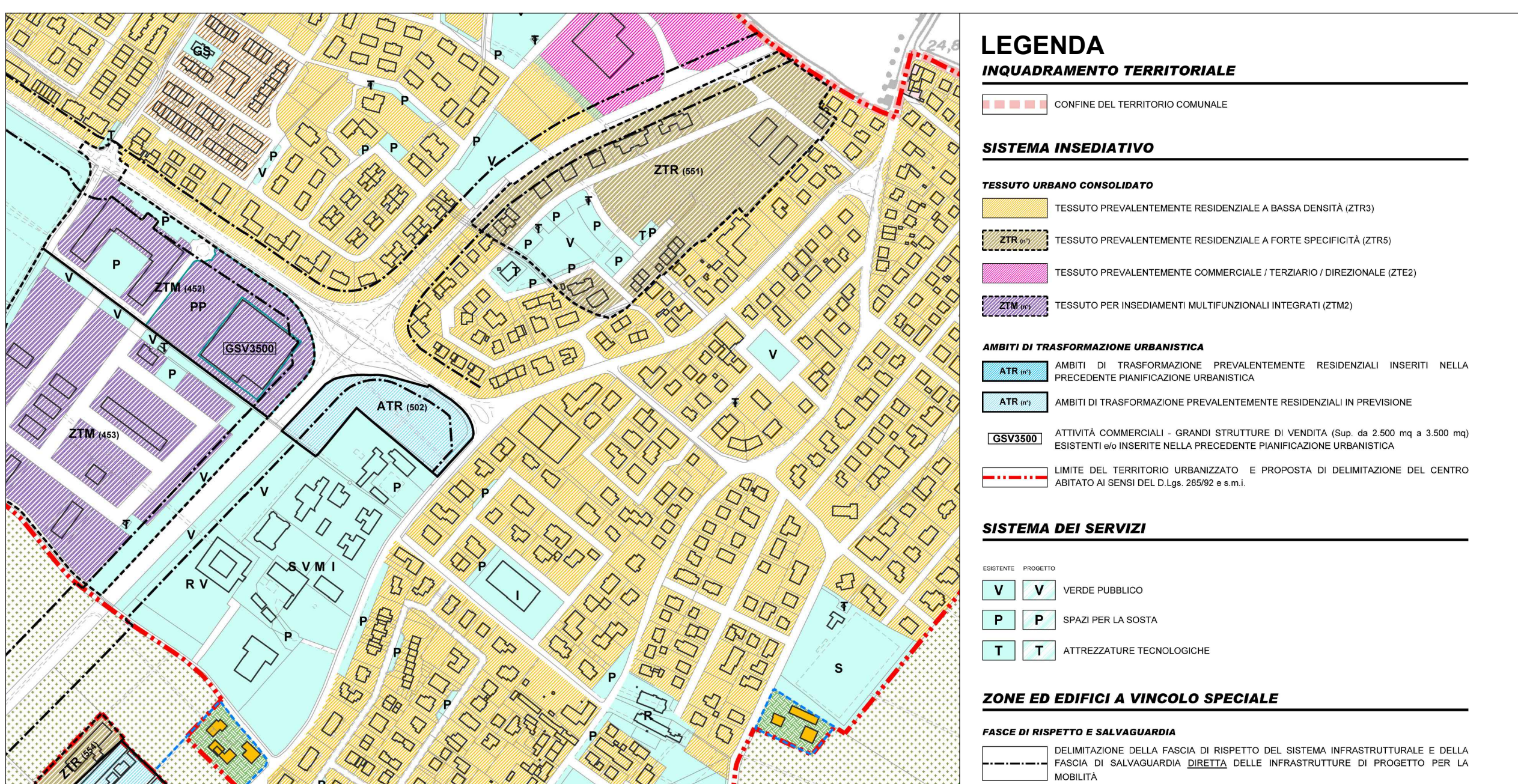
P.G.T. - Documento di Piano - Carta delle sensibilità paesaggistiche
Scala 1:10.000



Reticolo idrico minore
Scala 1:10.000



P.G.T. - Documento di Piano - Carta del sistema infrastrutturale di previsione
Scala 1:10.000



P.G.T. - Piano delle regole - Carta della zonizzazione
Scala 1:5.000



REGIONE LOMBARDA
PROVINCIA DI MANTOVA
CITTA' DI CURTATONE

Realizzazione di nuovo percorso ciclopedonale di collegamento tra Via G. Aresi e Via F. Parri in località San Silvestro di Curtatone (MN)

PROGETTO DEFINITIVO

ELABORATO: **Base catastale e stralcio della pianificazione**

SCALA: **1:10.000 - 1:5.000 - 1:2.000**

DATA: **Ottobre 2019**

Il responsabile del procedimento:

Il Progettista:
Ing. Giovanni Trombani

AGGIORNAMENTI

AGGIORNAMENTI	OGGETTO	DATA

CITTÀ DI CURTATONE
Area Lavori pubblici, gestione e manutenzione patrimonio immobiliare, ambiente e servizi territoriali
Piazza Corte S. Spirito, 3 - 46010 Curtatone (MN)
P.E.C.: comune.curtatone@regione.lombardia.it

2.2