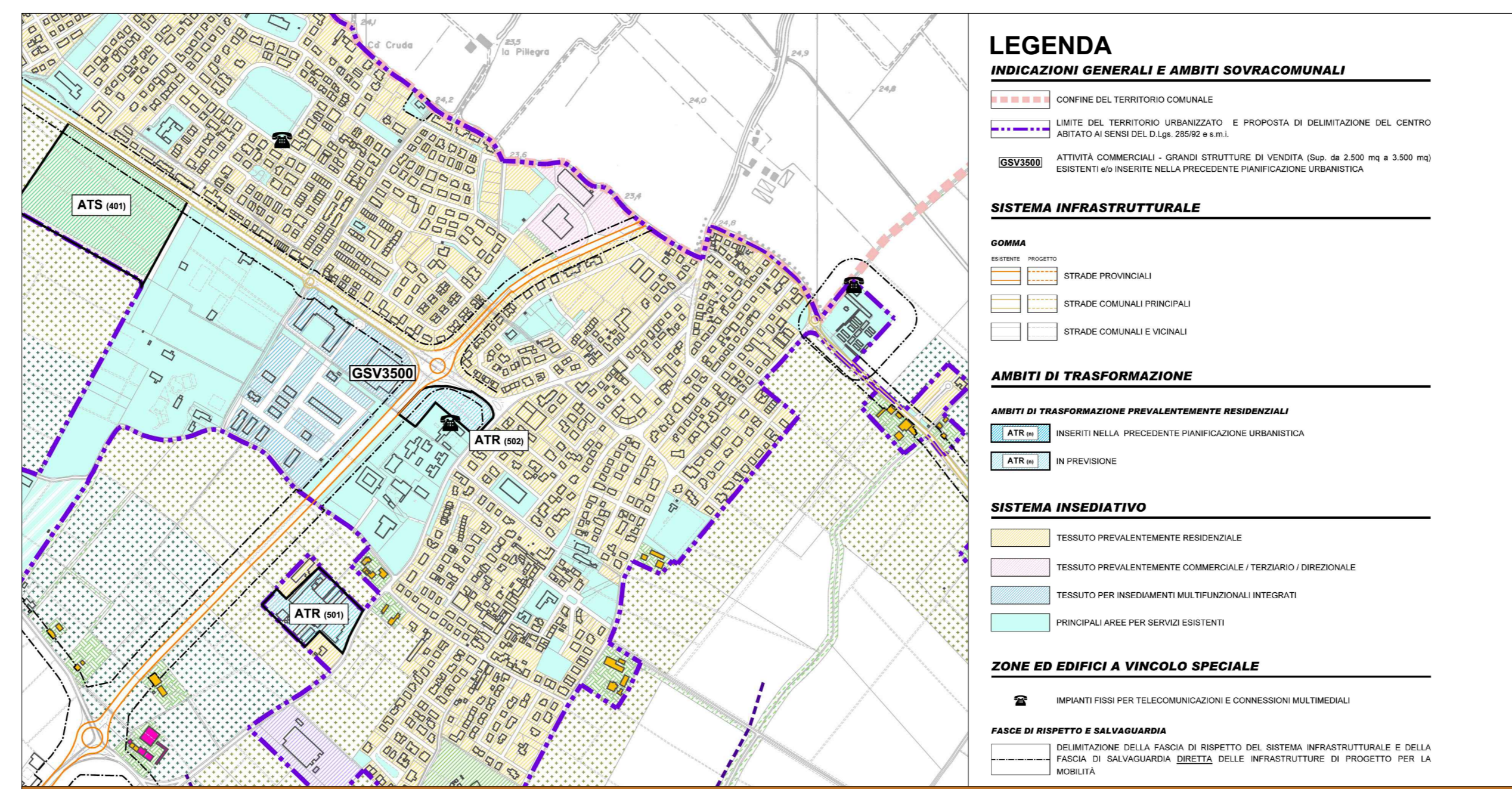


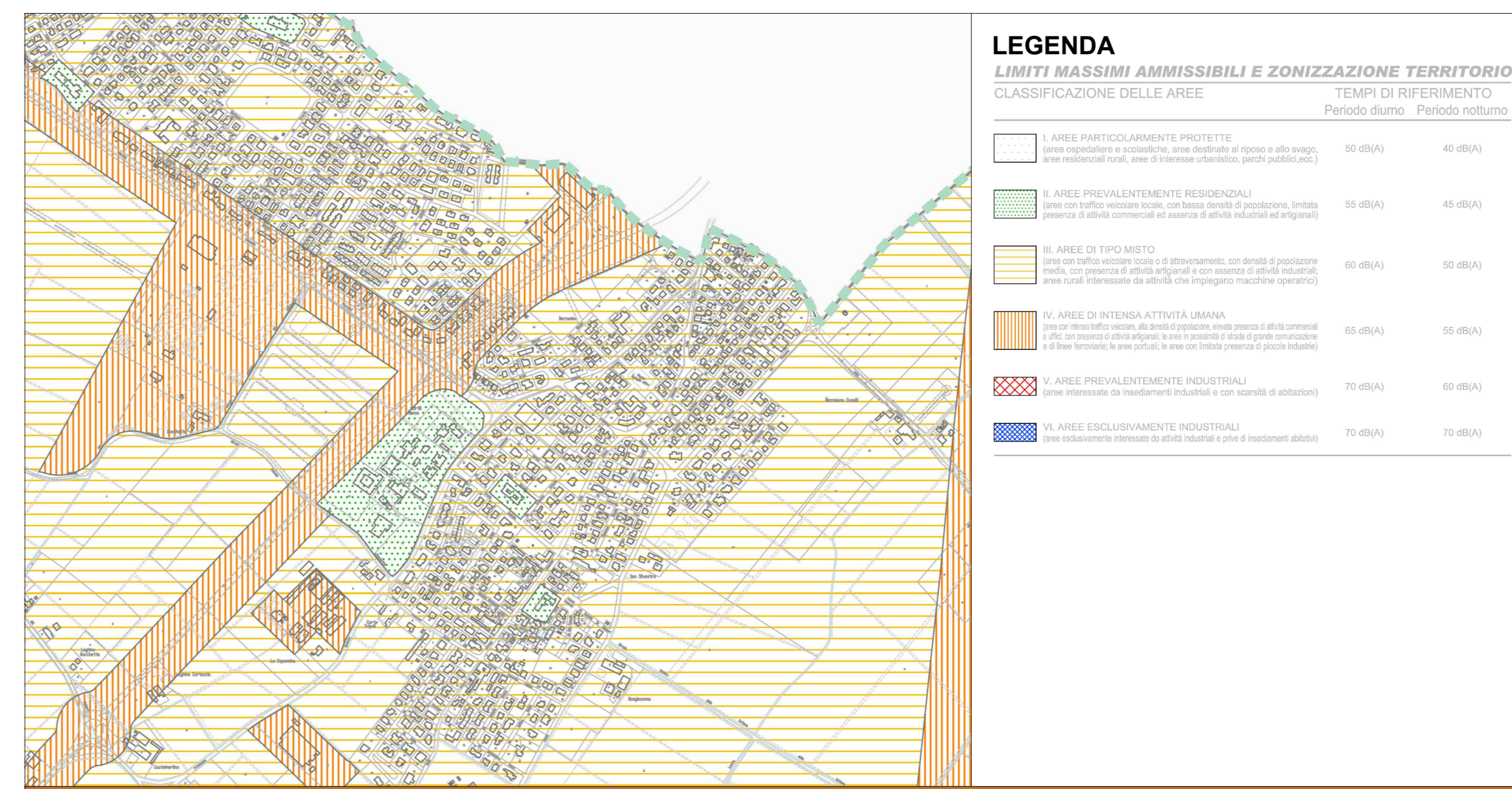
P.G.T. - Documento di Piano - Carta dei vincoli delle azioni di piano

Scala 1:10.000



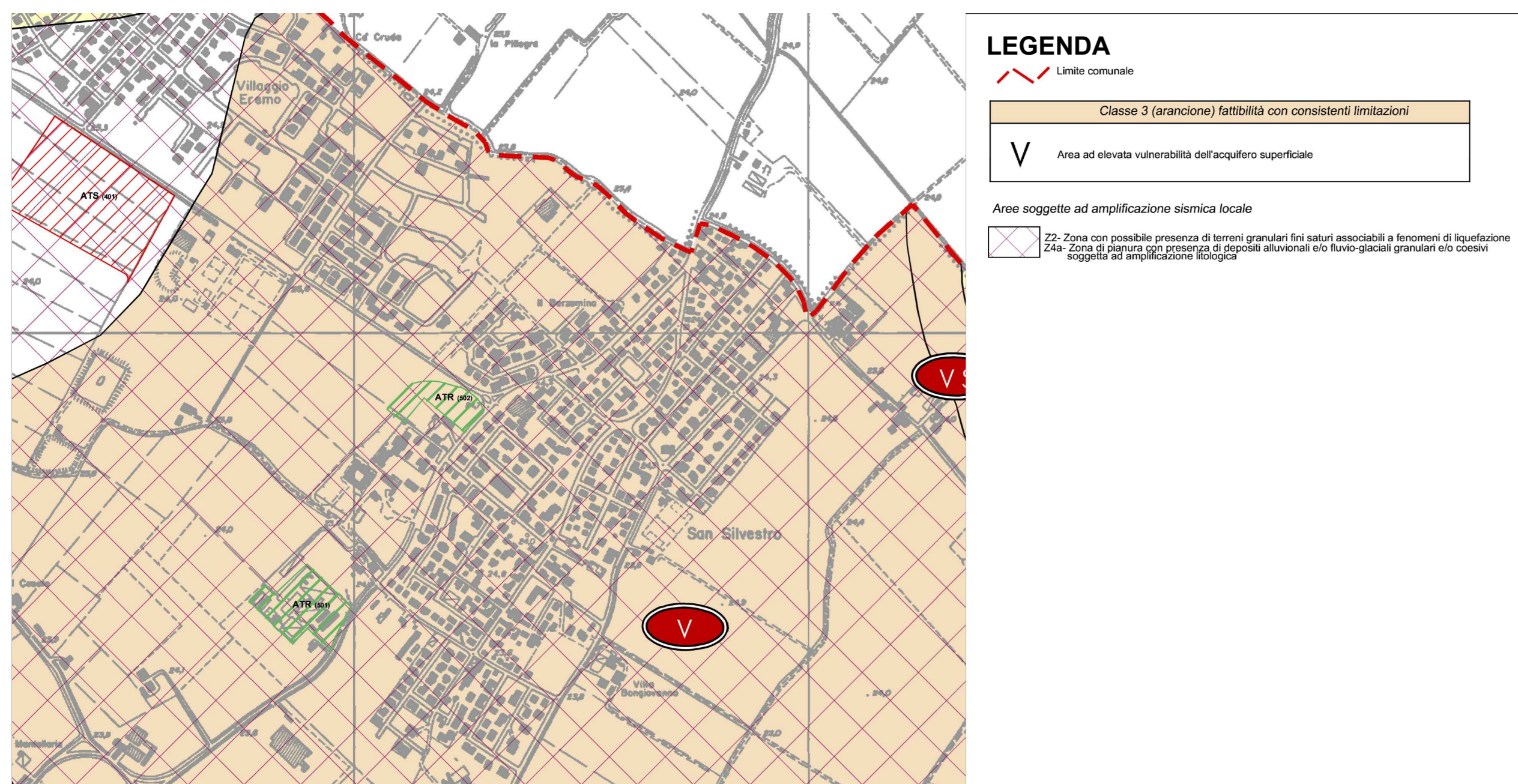
P.G.T. - Documento di Piano - Carta delle azioni di piano

Scala 1:10.000



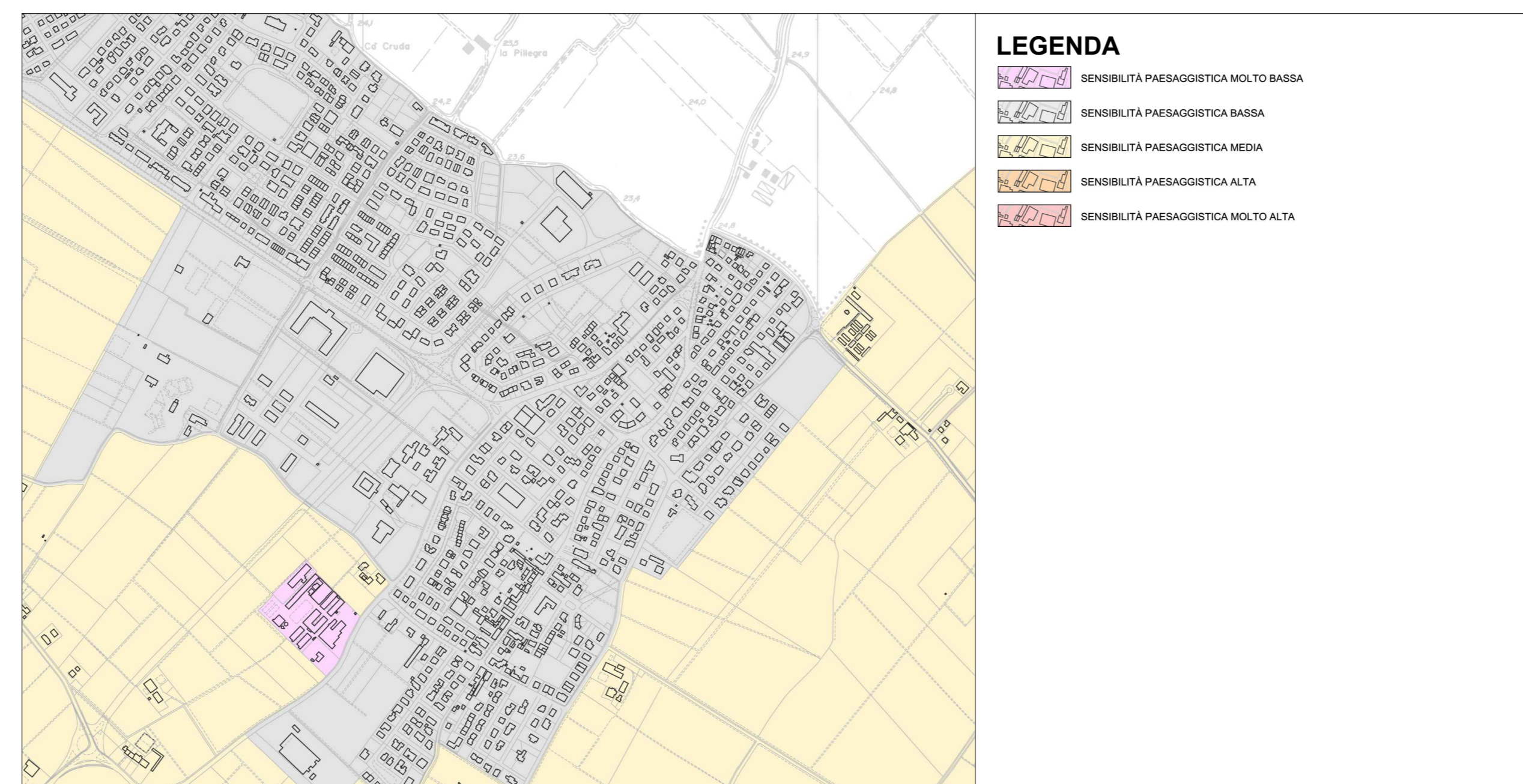
Piano di zonizzazione acustica

Scala 1:10.000



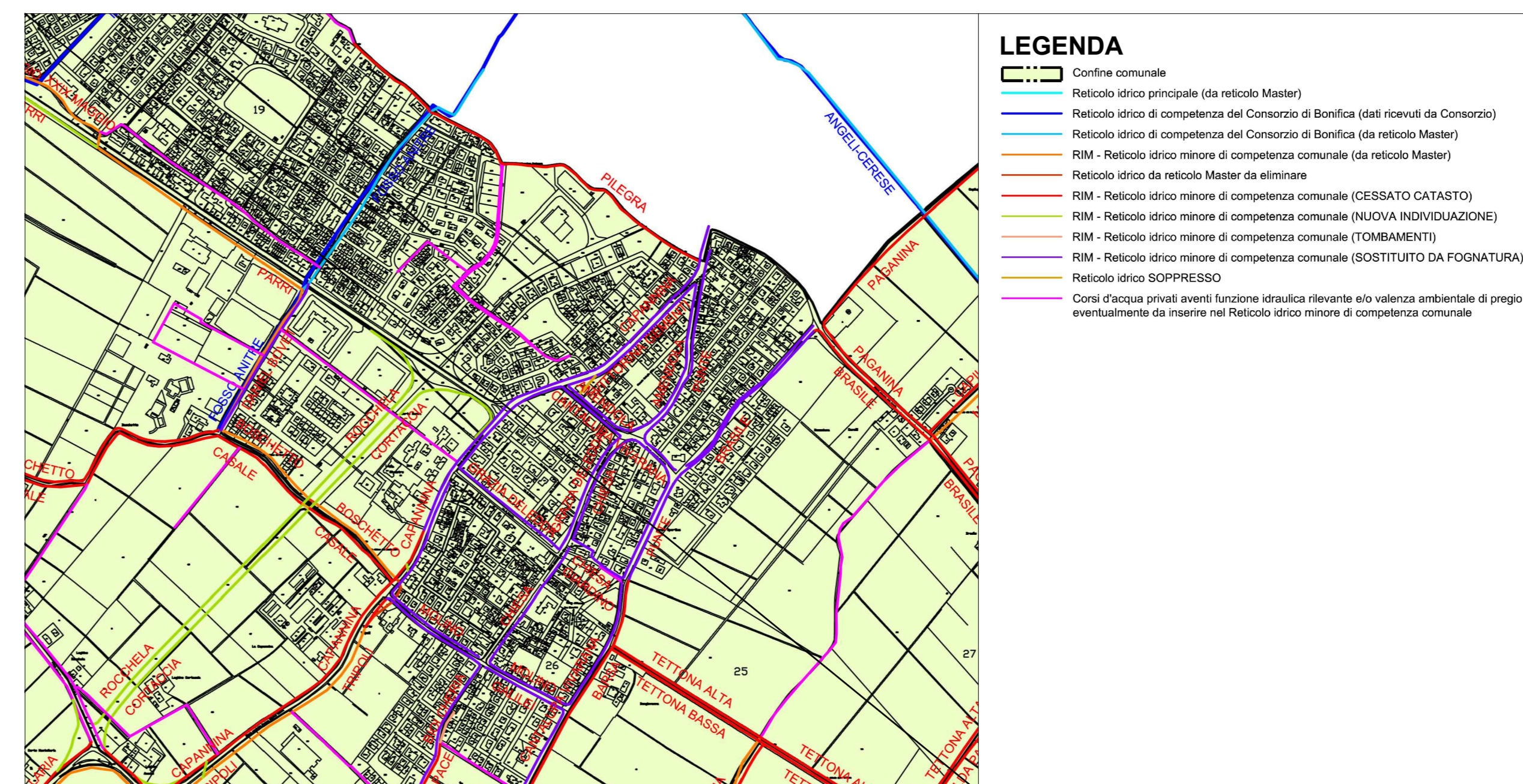
P.G.T. - Documento di Piano - Componente geologica - Carta di fattibilità delle azioni di piano

Scala 1:10.000



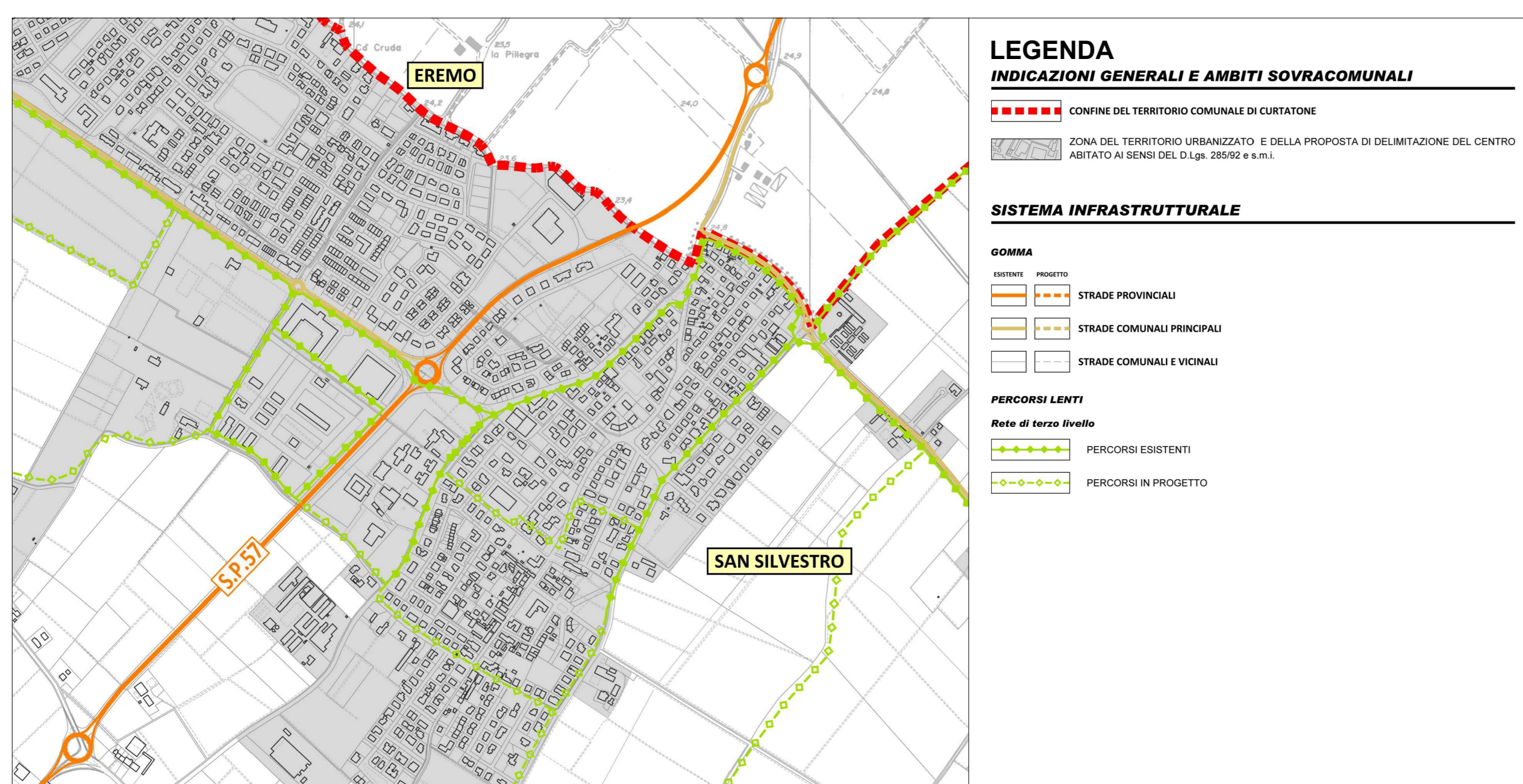
P.G.T. - Documento di Piano - Carta delle sensibilità paesaggistiche

Scala 1:10.000



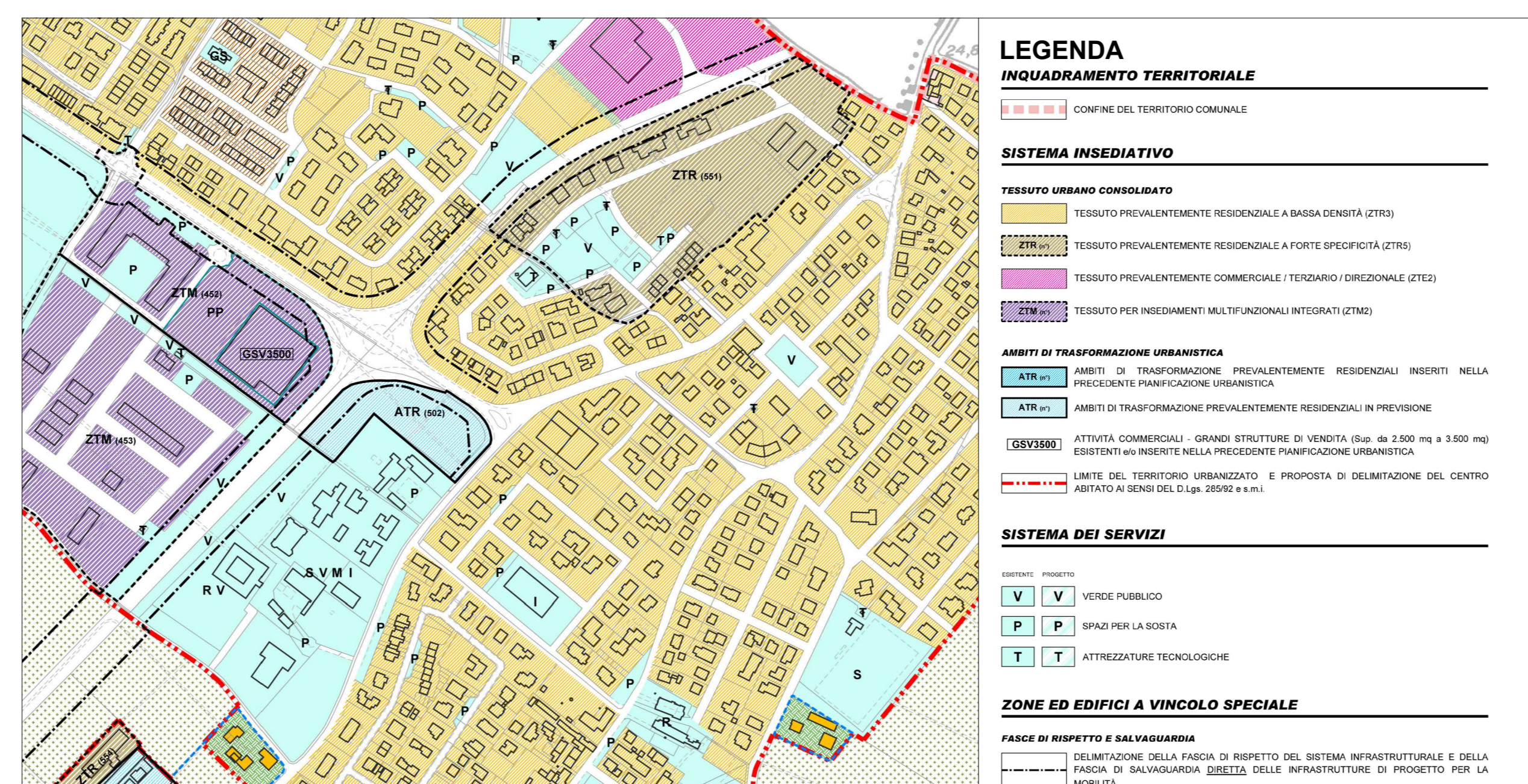
Reticolo idrico minore

Scala 1:10.000



P.G.T. - Documento di Piano - Carta del sistema infrastrutturale di previsione

Scala 1:10.000



P.G.T. - Piano delle regole - Carta della zonizzazione

Scala 1:5.000



Estratto di mappa - Comune di Curtatone

Scala 1:2.000

REGIONE LOMBARDIA
PROVINCIA DI MANTOVA
CITTA' DI CURTATONE

Realizzazione di nuovo percorso
ciclopeditonale di collegamento
tra Via G. Aresi e Via F. Parri
in località San Silvestro di Curtatone (MN)

PROGETTO ESECUTIVO

ELABORATO: **Base catastale e stralcio della pianificazione**

SCALA: **1:10.000 - 1:5.000 - 1:2.000**
DATA: **Luglio 2020**

Il responsabile del procedimento:
Ing. Giovanni Trombani

Il Progettista:
Ing. Luciano Corradini

PROGETTO N°:	
CSP:	
CUP:	H61B200005002

AGGIORNAMENTI	OGGETTO	DATA
A		
T		
C		
M		

POLARIS
STUDIO ASSOCIATO

Via Pietro Verri, 33 - 44100 Mantova - MN
c/o Centro Direzionale S.O.M.A. - Edificio C2
e-mail: polaris@polarisstudioassociato.com
Tel. 0376/248899 - Fax: 0376/248807
Codice Fiscale e Partita IVA: 01774390204

ING. UGO BERNINI • ING. LUCIANO CORRADINI • ING. MARCO SPEZIA • GIOM. MATTEO RODELLA

2.2