PLANIMETRIA GENERALE LOTTO - scala 1:200

ESTRATTO P.G.T. Tav. B2.2.2. PdR zona ZTE 1 art. 59

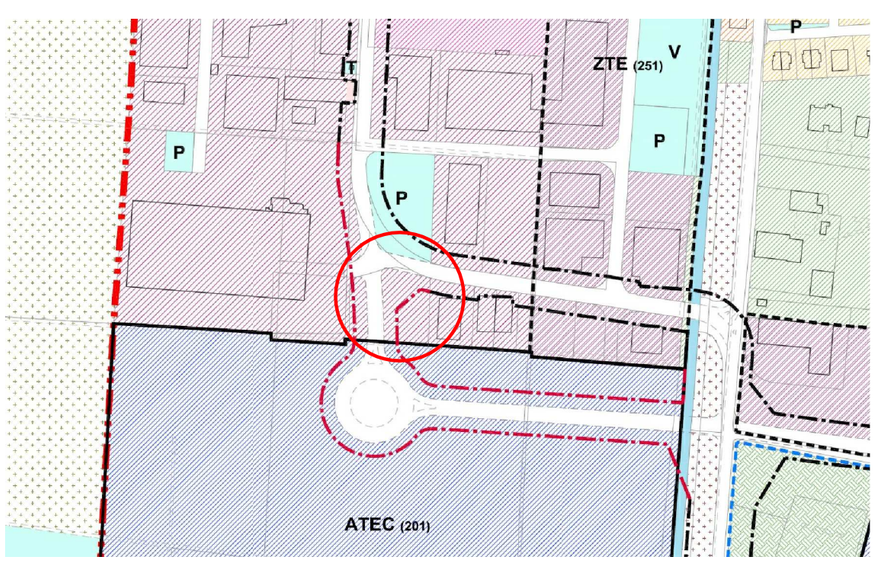



PARAMETRI EDILIZI ED URBANISTICI

- Uf = 0,90 mq/mq
- Hmax = 12 mt
- Cu = B/M
- Rc = 60%
- Sp ≥ 35%

superficie fondiaria	**mq**	**1.795,00**	
superficie coperta attuale	mq	64,60	
superficie coperta di progetto	mq	73,08	
totale superficie coperta=SLP	**mq**	**137,68**	
verifica UF		0,077	< 0,90mq/mq
verifica Rc		7,70%	<60%
H max	m	3,16	< 12m
superficie scoperta	mq	1.657,32	
superficie permeabile	mq	434,2	
	mq	1096,1	
totale	**mq**	**1530,3**	
verifica SP		92,30%	>35%

ESTRATTO MAPPA CATASTALE foglio 6 part. 547

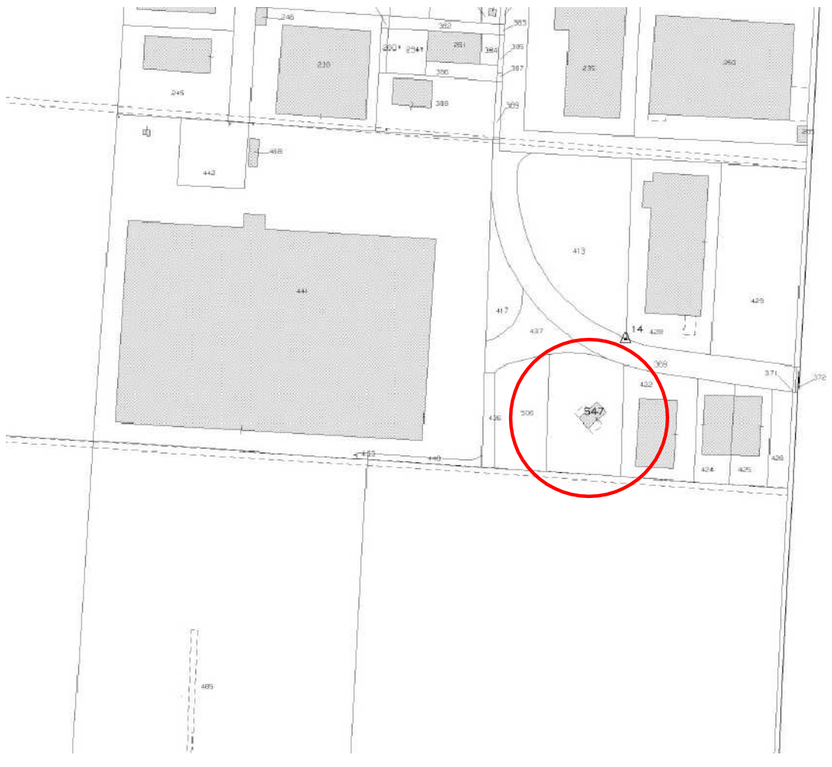

COMUNE DI CURTATONE — PROVINCIA DI MANTOVA

PROGETTO AMPLIAMENTO GATTILE
via Dell'Artigianato nc 6 - Z.A.I.

COMMITTENTE
ASSOCIAZIONE GATTORANDAGIO ONLUS c.f. 93044440209
sede c/o avv. Elena Picozzi galleria Ferri 6 - Mantova . Rappresentante sig.ra ERICA COIZZI

DATA: settembre 2021

COD.: 80

ALLEGATO: TAV.1

PLANIMETRIA GENERALE LOTTO - INDICI URBANISTICI

SCALA: 1:200

PROGETTISTA
GEOM. PATRIZIA SOLIANI
Albo dei Geometri della Provincia di Mantova n. 1672
via G. De Cani, 1 - 46100 Mantova
solianip@tin.it - patrizia.soliani@geopec.it C.F. SLNPRZ62S41L020J - p-iva 01372110203

Collegio Geometri e Geometri Laureati della Provincia di Mantova
Iscrizione Albo n. 1672
Geometra Laureato Dott. Patrizia Soliani