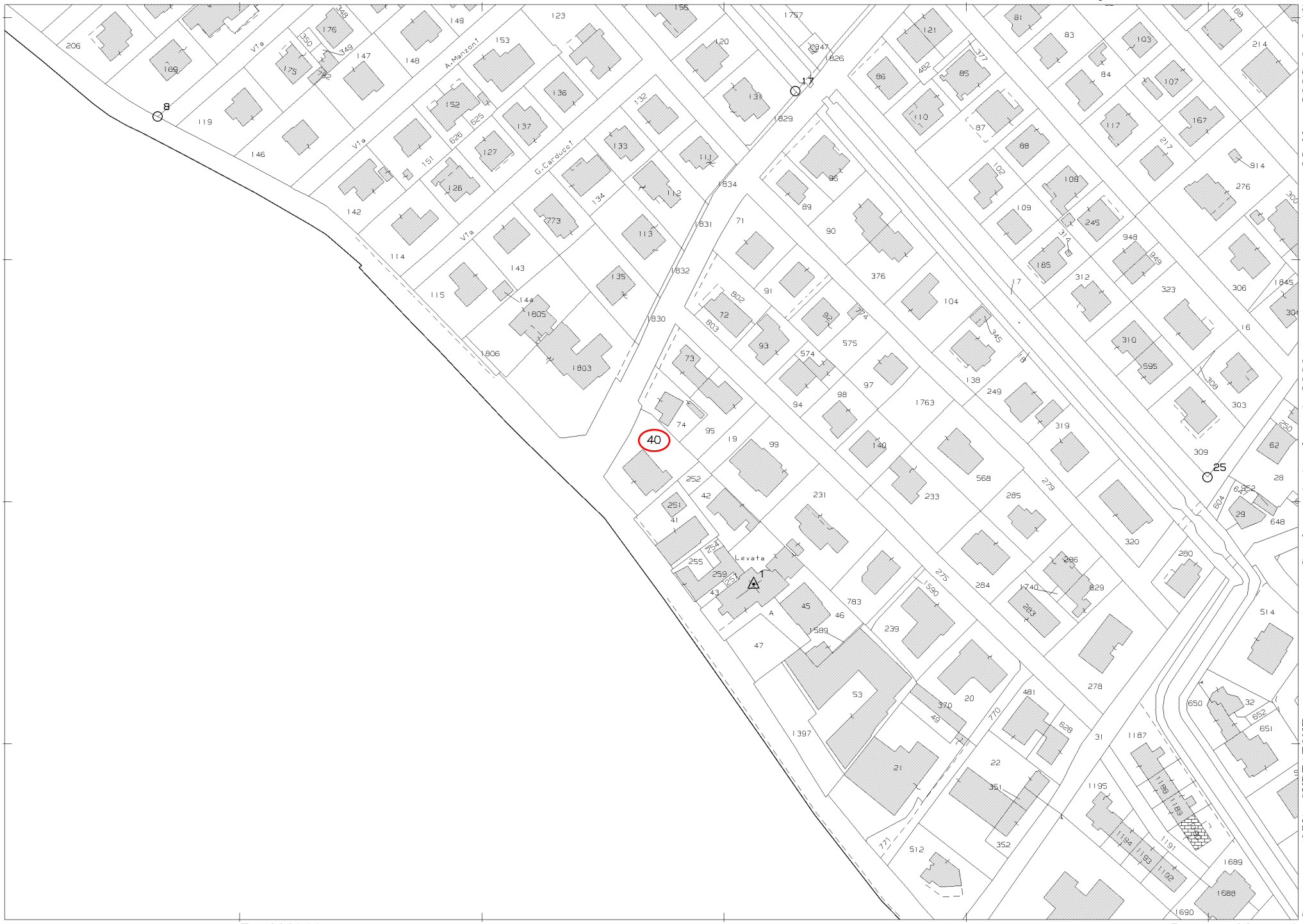

Comune: (MN) CURTATONE
Foglio: 28

Scala originale: 1:2000
Dimensione cornice: 534.000 x 378.000 metri

28-Mar-2022 9:9:47
Protocollo pratica T24816/2022

Direzione Provinciale di Mantova
Ufficio Provinciale - Territorio
Servizi Catastali

Data: **15/03/2022**
Ora: **12:08:38**
Numero Pratica: **T181997/2022**
Pag: **1 - Segue**

Catasto fabbricati

Visura attuale per immobile

Situazione degli atti informatizzati al **15/03/2022**

Immobile di catasto fabbricati | **Causali di aggiornamento ed annotazioni**

Informazioni riportate negli atti del catasto al 15/03/2022

Dati identificativi: Comune di **CURTATONE (D227) (MN)**
Foglio **28** Particella **40** Subalterno **5**

Classamento:

Rendita: **Euro 71,01**
Categoria **A/3**[a)], Classe **1**, Consistenza **2,5 vani**

Indirizzo: VIA LEVATA n. 39 Piano T - 1

Dati di superficie: Totale: **42 m²** Totale escluse aree scoperte [b)]: **42 m²**

Ultimo atto di aggiornamento: VARIAZIONE TOPONOMASTICA del 24/02/2011 Pratica n. MN0039766 in atti dal 24/02/2011 VARIAZIONE DI TOPONOMASTICA RICHIESTA DAL COMUNE (n. 8837.1/2011)

Dati identificativi

Comune di **CURTATONE (D227) (MN)**
Foglio **28** Particella **40** Subalterno **5**

VARIAZIONE del 11/12/1992 in atti dal 19/10/1999 FRAZ,AMPL,DIV.DISTR. SPAZI INTERNI (n. 3257/1992)

Particelle corrispondenti al catasto terreni
Comune di **CURTATONE (D227) (MN)**
Foglio **28** Particella **40**

Indirizzo

VIA LEVATA n. 39 Piano T - 1

VARIAZIONE TOPONOMASTICA del 24/02/2011 Pratica n. MN0039766 in atti dal 24/02/2011 VARIAZIONE DI TOPONOMASTICA RICHIESTA DAL COMUNE (n. 8837.1/2011)

Dati di classamento

Rendita: **Euro 71,01**
Categoria **A/3**[a)], Classe **1**, Consistenza **2,5 vani**

VARIAZIONE del 11/12/1992 in atti dal 19/10/1999 FRAZ,AMPL,DIV.DISTR. SPAZI INTERNI (n. 3257/1992)

Dati di superficie

Totale: **42 m²**
Totale escluse aree scoperte [b)]: **42 m²**

Superficie di impianto pubblicata il 09/11/2015
Dati relativi alla planimetria: data di presentazione 11/12/1992, prot. n. 3257

Intestazione attuale dell'immobile - totale intestati: 1

1. COMUNE DI CURTATONE (CF 80001910209)
Sede in CURTATONE (MN)
Diritto di: Proprieta' per 1000/1000 (deriva dall'atto 1)

1. VARIAZIONE del 11/12/1992 in atti dal 19/10/1999 FRAZ,AMPL,DIV.DISTR. SPAZI INTERNI (n. 3257/1992)

Visura telematica esente per fini istituzionali

Legenda

a) A/3: Abitazioni di tipo economico
b) Escluse le "superfici di balconi, terrazzi e aree scoperte pertinenziali e accessorie, comunicanti o non comunicanti" - cfr. Provvedimento del Direttore dell'Agenzia delle Entrate 29 marzo 2013

MODULARIO
F. rig. rend. 496

MINISTERO DELLE FINANZE
DIREZIONE GENERALE DEL CATASTO E DEI SS.TT.EE.

CATASTO EDILIZIO URBANO (RDL 13-4-1939, n. 652)

MOD. AN (CEU)

LIRE 400

Planimetria di u.i.u. in Comune di CURTATONE via COM. DELLA LEVATA civ. 39

PRIMO PIANO

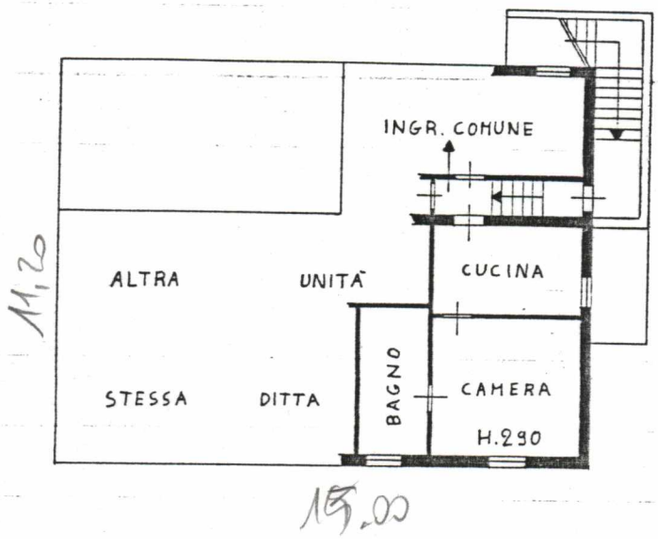

15 + 11,2 = 16,1 mq
x 7,80
= 487,2 mc

ESTRATTO DI MAPPA

FG. 28 - 1:1000

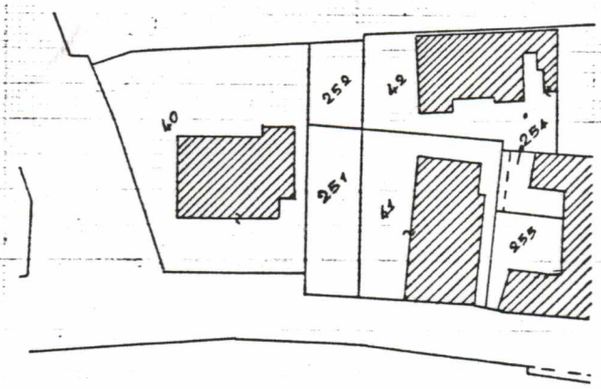

ORIENTAMENTO

N

SCALA DI 1:200

Dichiarazione di N.C. ☐
Denuncia di variazione ☒

Identificativi catastali
F. 28
n. 40 sub. E

Compilata dal Geometra
(Titolo, cognome e nome)
Terzi Massimo
Iscritto all'albo dei Geometri
della provincia di Mantova al n. 1911
data 16/11/92 Firma

GEOM. MASSIMO TERZI - N. 1911 - ALBO GEOMETRI della Provincia di Mantova

RISERVATO ALL'UFFICIO
1992
3257

Comune: (MN) CURTATONE
Foglio: 1

Scala originale: 1:2000
Dimensione cornice: 534.000 x 378.000 metri

28-Mar-2022 9:9:15
Protocollo pratica T24505/2022

Catasto fabbricati

Visura attuale per immobile

Situazione degli atti informatizzati al **28/03/2022**

Immobile di catasto fabbricati | **Causali di aggiornamento ed annotazioni**

Informazioni riportate negli atti del catasto al 28/03/2022

Dati identificativi: Comune di **CURTATONE (D227) (MN)**
Foglio **1** Particella **111** Subalterno **31**

Classamento:

Rendita: **Euro 160,10**
Rendita: **Lire 310.000**
Categoria **A/10**[a)], Classe **2**, Consistenza **1 vani**

Indirizzo: VIA DELLA FIERA n. CM Piano T

Dati di superficie: Totale: **49 m²** Totale escluse aree scoperte [b)]: **49 m²**

Ultimo atto di aggiornamento: Voltura del 12/09/1986 in atti dal 22/10/1987 (n. 6107/1986)

Dati identificativi

Comune di **CURTATONE (D227) (MN)**
Foglio **1** Particella **111** Subalterno **31**
Partita: **1000554**

Impianto meccanografico del 30/06/1987

Particelle corrispondenti al catasto terreni
Comune di **CURTATONE (D227) (MN)**
Foglio **1** Particella **111**

Indirizzo

VIA DELLA FIERA n. CM Piano T

Voltura del 12/09/1986 in atti dal 22/10/1987 (n. 6107/1986)

Dati di classamento

Rendita: **Euro 160,10**
Rendita: **Lire 310.000**
Categoria **A/10**[a)], Classe **2**, Consistenza **1 vani**

Voltura del 12/09/1986 in atti dal 22/10/1987 (n. 6107/1986)

Dati di superficie

Totale: **49 m²**
Totale escluse aree scoperte [b)]: **49 m²**

Superficie di impianto pubblicata il 09/11/2015
Dati relativi alla planimetria: data di presentazione 23/10/1985, prot. n. 2214

Intestazione attuale dell'immobile - totale intestati: 1

1. COMUNE DI CURTATONE (CF 80001910209)
Sede in CURTATONE (MN)
Diritto di: Proprieta' per 1000/1000 (deriva dall'atto 1)

1. Documento del 12/09/1986 Voltura in atti dal 22/10/1987 Repertorio n.: 39697 Rogante BAGNOLI Sede VOLTA MANTOVANA (MN) Registrazione UR Volume 1 n. 1659 del 17/09/1986 (n. 6107/1986)

Visura telematica esente per fini istituzionali

Legenda

a) A/10: Uffici e studi privati
b) Escluse le "superfici di balconi, terrazzi e aree scoperte pertinenziali e accessorie, comunicanti o non comunicanti" - cfr. Provvedimento del Direttore dell'Agenzia delle Entrate 29 marzo 2013

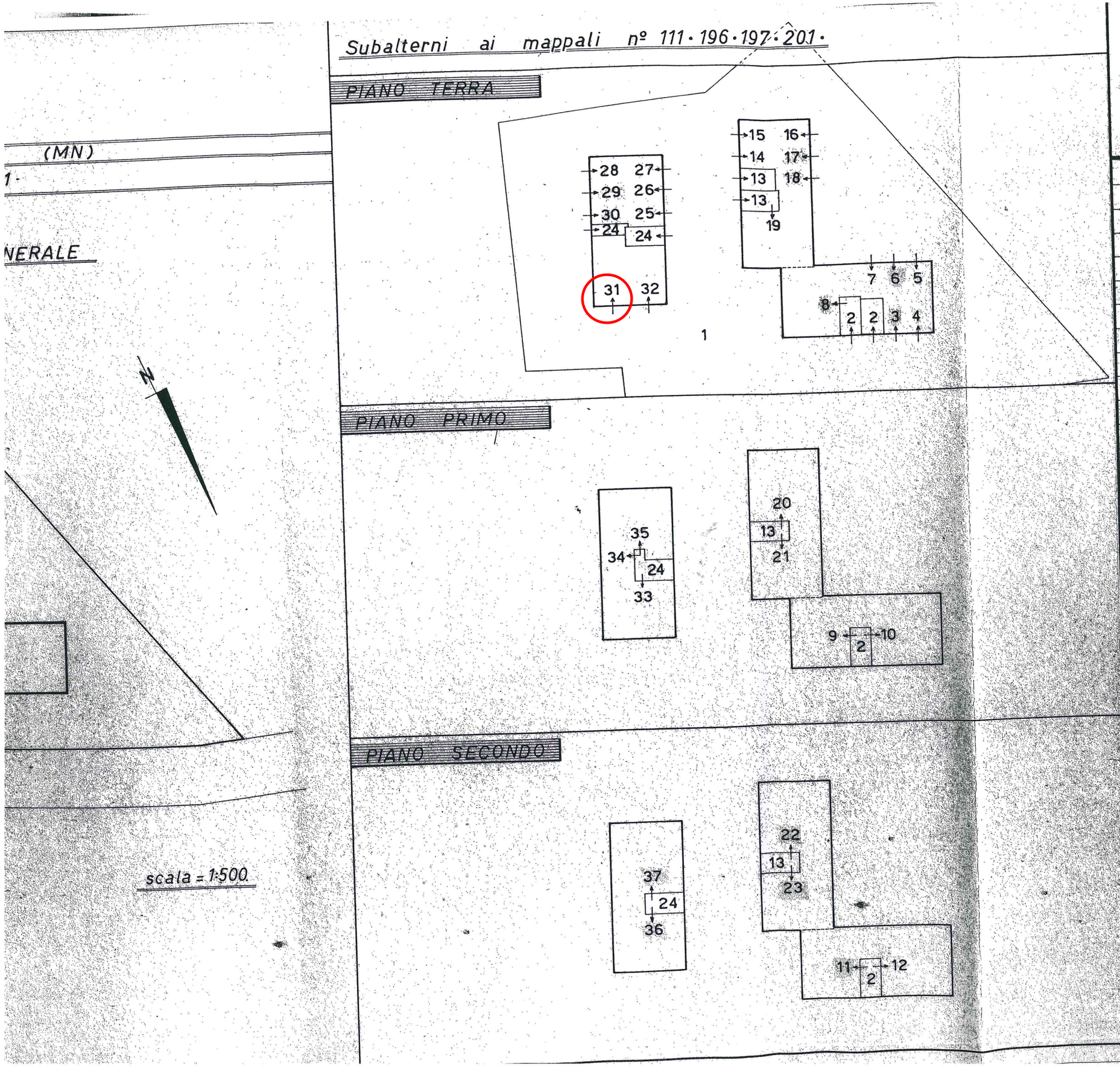

Foglio	Mappali	Subalterni	Destinazione	Piano
1	·111·196·197·201·	1	CORTILE COMUNE a tutti i sub. dei mapp. 111·196·197·201·	P.T
1	·111·196·197·201·	2	V.S.-L.c.=bene comune non censibile ai sub.3·4·5·6·7·8·9·10·11·12·_	P.T.-1º
1	·111·196·197·201·	3	RIMESSA	P.T
1	·111·196·197·201·	4	RIMESSA	P.T
1	·111·196·197·201·	5	RIMESSA	P.T
1	·111·196·197·201·	6	RIMESSA	P.T
1	·111·196·197·201·	7	RIMESSA	P.T
1	·111·196·197·201·	8	ABITAZIONE	P.T
1	·111·196·197·201·	9	ABITAZIONE	P.T
1	·111·196·197·201·	10	ABITAZIONE	P.T
1	·111·196·196·201·	11	ABITAZIONE	P.2
1	·111·196·197·201·	12	ABITAZIONE	P.T
1	·111·196·197·201·	13	V.S.-L.c.=bene comune non censibile ai sub.14·15·16·17·18·19·20·21·22·23·_	P.T.-1º
1	·111·196·197·201·	14	RIMESSA	P.T
1	·111·196·197·201·	15	RIMESSA	P.T
1	·111·196·197·201·	16	RIMESSA	P.T
1	·111·196·197·201·	17	RIMESSA	P.T
1	·111·196·197·201·	18	RIMESSA	P.T
1	·111·196·197·201·	19	ABITAZIONE	P.T
1	·111·196·197·201·	20	ABITAZIONE	P.T
1	·111·196·197·201·	21	ABITAZIONE	P.T
1	·111·196·197·201·	22	ABITAZIONE	P.2
1	·111·196·197·201·	23	ABITAZIONE	P.2
1	·111·196·197·201·	24	V.S.-L.c.=bene comune non censibile ai sub.25·26·27·28·29·30·31·32·33·34·35·36·37·_	P.T.-1º
1	·111·196·197·201·	25	RIMESSA	P.T
1	·111·196·197·201·	26	RIMESSA	P.T
1	·111·196·197·201·	27	RIMESSA	P.T
1	·111·196·197·201·	28	RIMESSA	P.T
1	·111·196·197·201·	29	RIMESSA	P.T
1	·111·196·197·201·	30	RIMESSA	P.T
1	·111·196·197·201·	31	UFFICIO POSTALE	P.T
1	·111·196·197·201·	32	AMBULATORIO	P.T
1	·111·196·197·201·	33	ABITAZIONE	P.1
1	·111·196·197·201·	34	ABITAZIONE	P.T
1	·111·196·197·201·	35	ABITAZIONE	P.T
1	·111·196·197·201·	36	ABITAZIONE	P.2
1	·111·196·197·201·	37	ABITAZIONE	P.2

SONO A

LI E

ERÀ UN

RETE

CATO
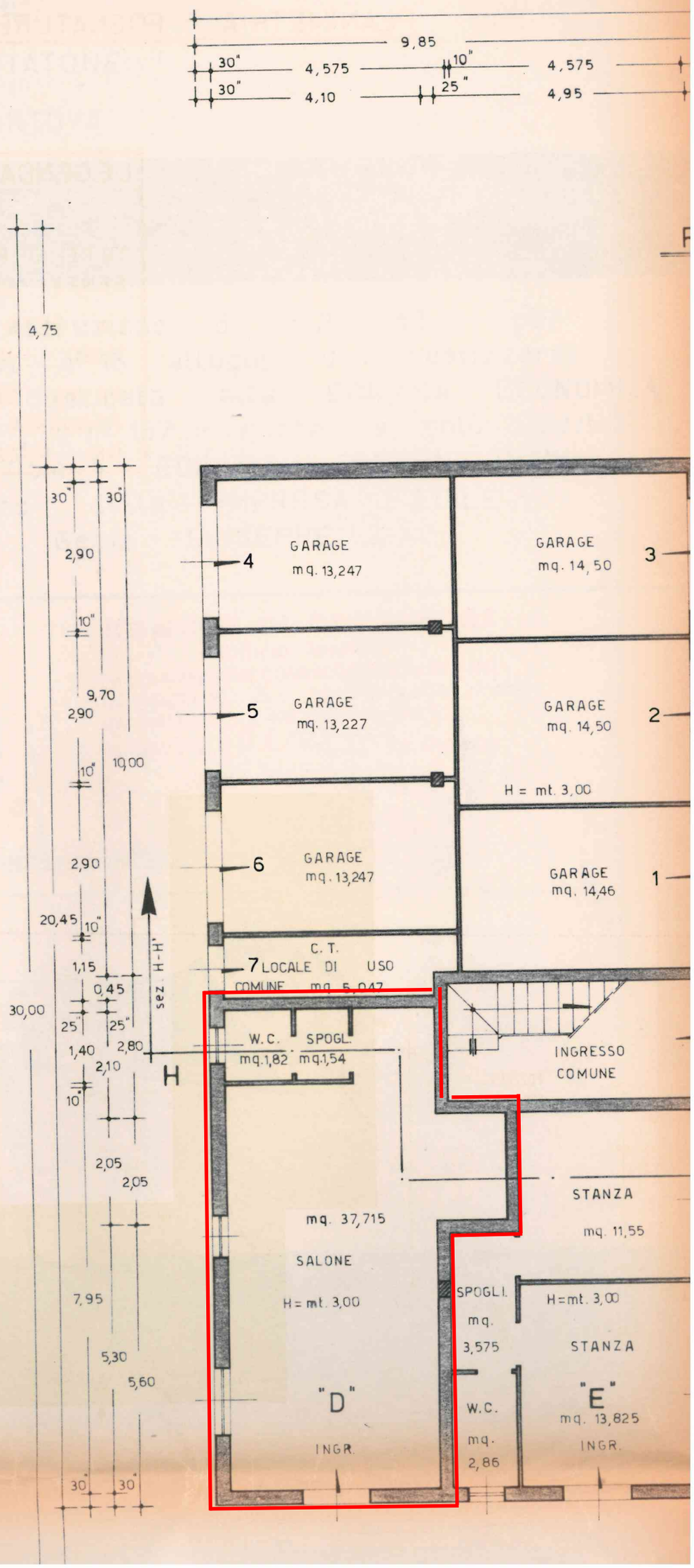
SCALA = 1:100