

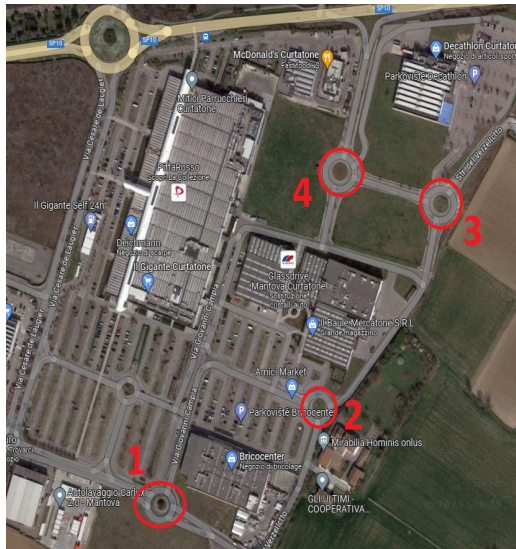


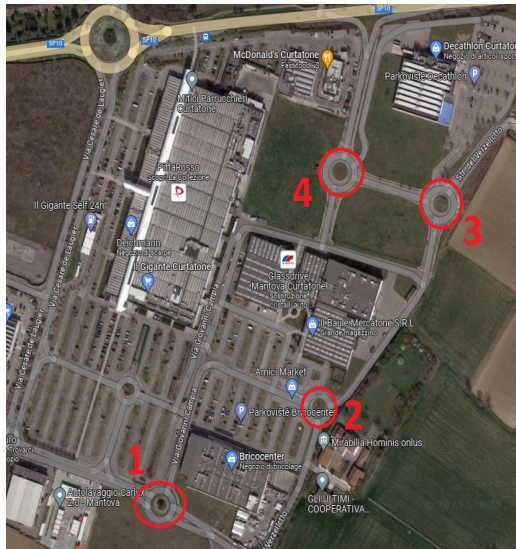


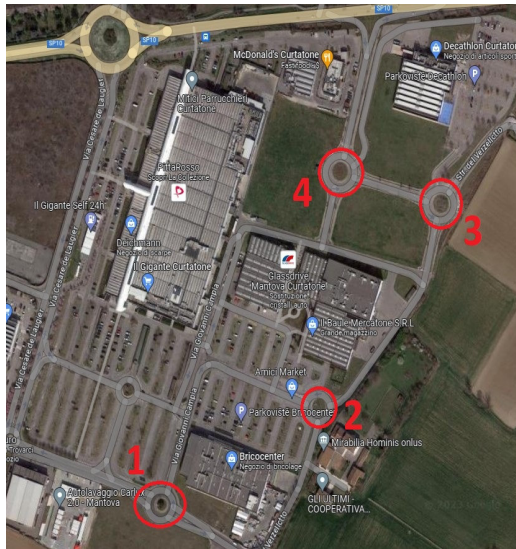


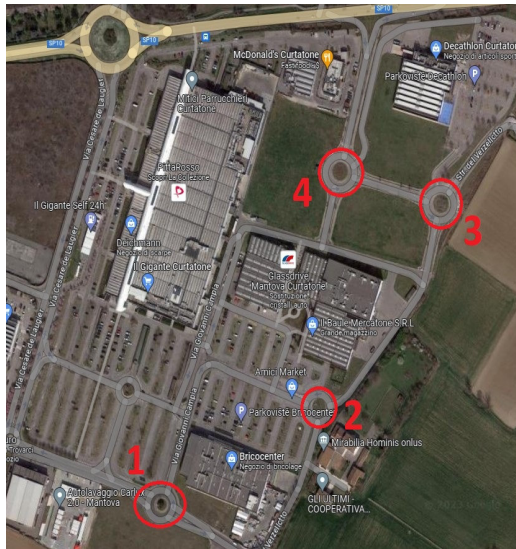


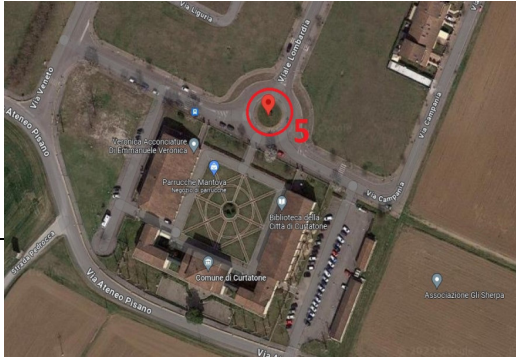


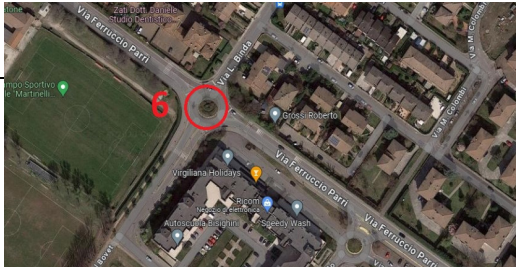


**ALLEGATO A**

ID	RIFERIMENTI	FOTO AEREA	FOTO	LOCALIZZAZIONE
<b>Rotatoria n. 1</b>				
Posizione (coordinate)	45°08'59.7 10°43'31.0			
Via	Via dei Napoletani			
Frazione	4 VENTI			
	F.7 mapp.li 369/372/374.....			
Raggio	5 mt			
Superficie	78,50 mq			
Attuale arredo verde	ARBUSTI E CESPUGLI			
Valore economico annuo	2.000,00 € + IVA			
n° PANNELLI massimo	3			
<b>Rotatoria n. 2</b>				
Posizione (coordinate)	45°09'02.8 10°43'39.3			
Via	Via Mondarelli			
Frazione	4 VENTI			
	F.7 mapp.li 388 384 385 386 ..			
Raggio	7,5 mt			
Superficie	176,63 mq			
Attuale arredo verde	PRATO			
Valore economico annuo	2.000,00 € + IVA			
n° PANNELLI massimo	3			
<b>Rotatoria n. 3</b>				
Posizione (coordinate)	45°09'09.2 10°43'45.7			
Via	Via P. Senno			
Frazione	4 VENTI - Dieto Decathlon			
	F.7 mapp.451			
Raggio	8,3 mt			
Superficie	216,31 mq			
Sup.arrea verde gocce	11,50 mq			
Attuale arredo verde	PRATO (siepe rimossa)			
Valore economico annuo	2.000,00 € + IVA			
n° PANNELLI massimo	3			
<b>Rotatoria n. 4</b>				
Posizione (coordinate)	45°09'10.2 10°43'40.4			
Via	Via O.F. Mossotti			
Frazione	4 VENTI - Dietro Mc. Donald			
	F.7 mapp.451			
Raggio	8,5 mt			
Superficie	226,87 mq			
Sup.arrea verde gocce	9,50 mq			
Attuale arredo verde	PRATO (siepe rimossa)			
Valore economico annuo	2.000,00 € + IVA			
n° PANNELLI massimo	3			
<b>Rotatoria n. 5</b>				
Posizione (coordinate)	45°07'55.7 10°43'34.2			
Via	Viale Lombardia			
Frazione	MONTANARA			
	F.7 mapp.451			
Raggio	6,5 mt			
Superficie	132,67 mq			
Attuale arredo verde	AIUOLA E PRATO			
Valore economico annuo	1.500,00 € + IVA			
n° PANNELLI massimo	3			
<b>Rotatoria n. 6</b>				
Posizione (coordinate)	45°07'55.9 10°44'25.1			
Via	Via Parri/ Via Binda			
Frazione	EREMO			
	F.18 mapp.li 292 165...F.25 mapp.li 691 690...			
Raggio	7,15 mt			
Superficie	160,52 mq			
Attuale arredo verde	AIUOLA E PRATO			
Valore economico annuo	2.000,00 € + IVA			
n° PANNELLI massimo	4			



**Rotatoria n. 7**

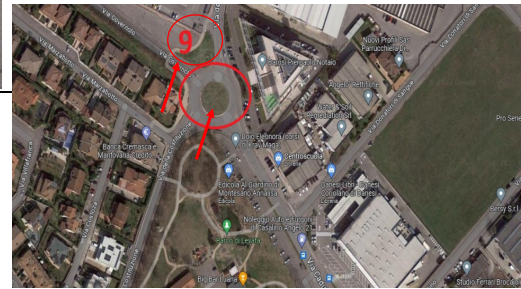

Posizione (coordinate) 45°07'54.7 10°45'03.5  
 Via [URL](#)  
 Frazione Via Gementi  
 SAN SILVESTRO  
 F.25 mapp. 24

Raggio 8 mt  
 Superficie 200,96 mq  
 Sup.arrea verde laterali 11,50 mq  
 Attuale arredo verde PRATO (siepe verde laterali)  
 Valore economico annuo 2.000,00 € + IVA  
 n° PANNELLI massimo 4

**Rotatoria n. 8**


Posizione (coordinate) 45°07'52.5 10°45'16.3  
 Via [URL](#)  
 Frazione Via Levata / Via Pisacane  
 SAN SILVESTRO  
 F.25 mapp.li 293 639.....

Raggio 7,8 mt  
 Superficie 191,04 mq  
 Attuale arredo verde PRATO (siepe rimossa)  
 Valore economico annuo 2.000,00 € + IVA  
 n° PANNELLI massimo 3

**Rotatoria n. 9**


Posizione (coordinate) 45°07'39.6 10°46'08.6  
 Via [URL](#)  
 Frazione Via Costituzione  
 LEVATA  
 F.28 mapp.li 823 1121 829 .....

Raggio 12,4 mt  
 Superficie rotonda 482,81 mq  
 Superficie area verde 430,00 mq  
 Attuale arredo verde PRATO  
 Valore economico annuo 2.500,00 €  
 n° PANNELLI massimo 4

**Rotatoria n. 10**

Posizione (coordinate) 45°07'18.5" 10°46'21.3"  
 Via [URL](#)  
 Frazione Via Einaudi  
 LEVATA  
 F.28 mapp. 1523

Raggio 6,2 mt  
 Superficie 120,70 mq  
 Attuale arredo verde ARBUSTI E CESPUGLI  
 Valore economico annuo 2.000,00 € + IVA  
 n° PANNELLI massimo 4

**Rotatoria n. 11**

Posizione (coordinate) 45°07'04.0" 10°46'17.0"  
 Via [URL](#)  
 Frazione Via Levata  
 LEVATA  
 F.28 mapp.li 1004.... F.28 mapp.li 635 489 ....

Raggio 11,7 mt  
 Superficie 429,83 mq  
 Sup.arrea verde parcheggio 350,00 mq  
 Attuale arredo verde PRATO  
 Valore economico annuo 2.500,00 € + IVA  
 n° PANNELLI massimo 3



**Area Verde n. 12**

Posizione (coordinate) 45°07'32.5" 10°44'46.1"  
 Via [URL](#)  
 Frazione Via Chiesa  
 SAN SILVESTRO  
 F.26 mapp.li .....

lunghezza 150 mt  
 Superficie 300,00 mq

Attuale arredo verde PRATO + PIANTE  
 Valore economico annuo 4.000,00 € + IVA  
 n° PANNELLI massimo 4

**Area Verde n. 13**

Posizione (coordinate) 45°07'39.9" 10°46'07.0"  
 Via [URL](#)  
 Frazione Via Governolo  
 LEVATA  
 F.28 mapp. 1083 e F.27 mapp. 514

lunghezza 350 mt  
 Superficie 700,00 mq

Attuale arredo verde PRATO + PIANTE  
 Valore economico annuo 5.000,00 € + IVA  
 n° PANNELLI massimo 4

