

CIRCOLAZIONE DI TRASPORTI E VEICOLI IN CONDIZIONI DI ECCEZIONALITÀ

L.r. 4 aprile 2012, n.6, art.42 e s.m.i.






















Città di
Curtatone

STRADE PERCORRIBILI DI COMPETENZA DELLA CITTÀ DI CURTATONE - 40 Ton.
Strade Comunali percorribili con mezzi d'opera e veicoli ad uso speciale di massa complessiva fino a 40 ton.

MAPPA - scala 1:20.000

LEGENDA

-  Confine provinciale (con indicazione nome Province)
 -  Confini comunali
 -  Confine del centro abitato comunale ai sensi del Codice della Strada
 -  Laghi
 -  Sistema idrico principale
 -  Aeroporti
 -  Porti
 -  Rete Autostradale
 -  Rete stradale (statale, regionale, provinciale, comunale principale)
 -  Rete Ferroviaria
 -  Strade di competenza percorribili da mezzi d'opera e veicoli ad uso speciale di massa complessiva fino a 40 ton
 -  (linea di colore verde chiaro)
 -  Interruzione/limitazione temporanea (simbolo semaforo)
 -  Gallerie (punto di colore giallo)
 -  Linee aeree (punto di colore arancione)
 -  Passaggio a livello (punto di colore viola)
 -  Ponte/cavalcavia (punto di colore rosso)
 -  Sottopasso (punto di colore azzurro)
 -  Strettoia (punto di colore verde)
- Limitazioni puntuali, con indicazione di inizio, fine, dimensione (lunghezza, luce libera, ampiezza, ...) e nominativo del soggetto proprietario del manufatto interferito (se diverso); le informazioni dovranno essere inserite in una tabella allegata alla cartografia. Nella cartografia e nella tabella dovranno essere indicati i progressivi numerici di riferimento (es. nel caso di più gallerie, le stesse verranno indicate in cartografia con 1,2,3,4...) e con il relativo numero progressivo (1,2,3,4...).

