

## CIRCOLAZIONE DI TRASPORTI E VEICOLI IN CONDIZIONI DI ECCEZIONALITÀ

L.r. 4 aprile 2012, n.6, art.42 e s.m.i.





















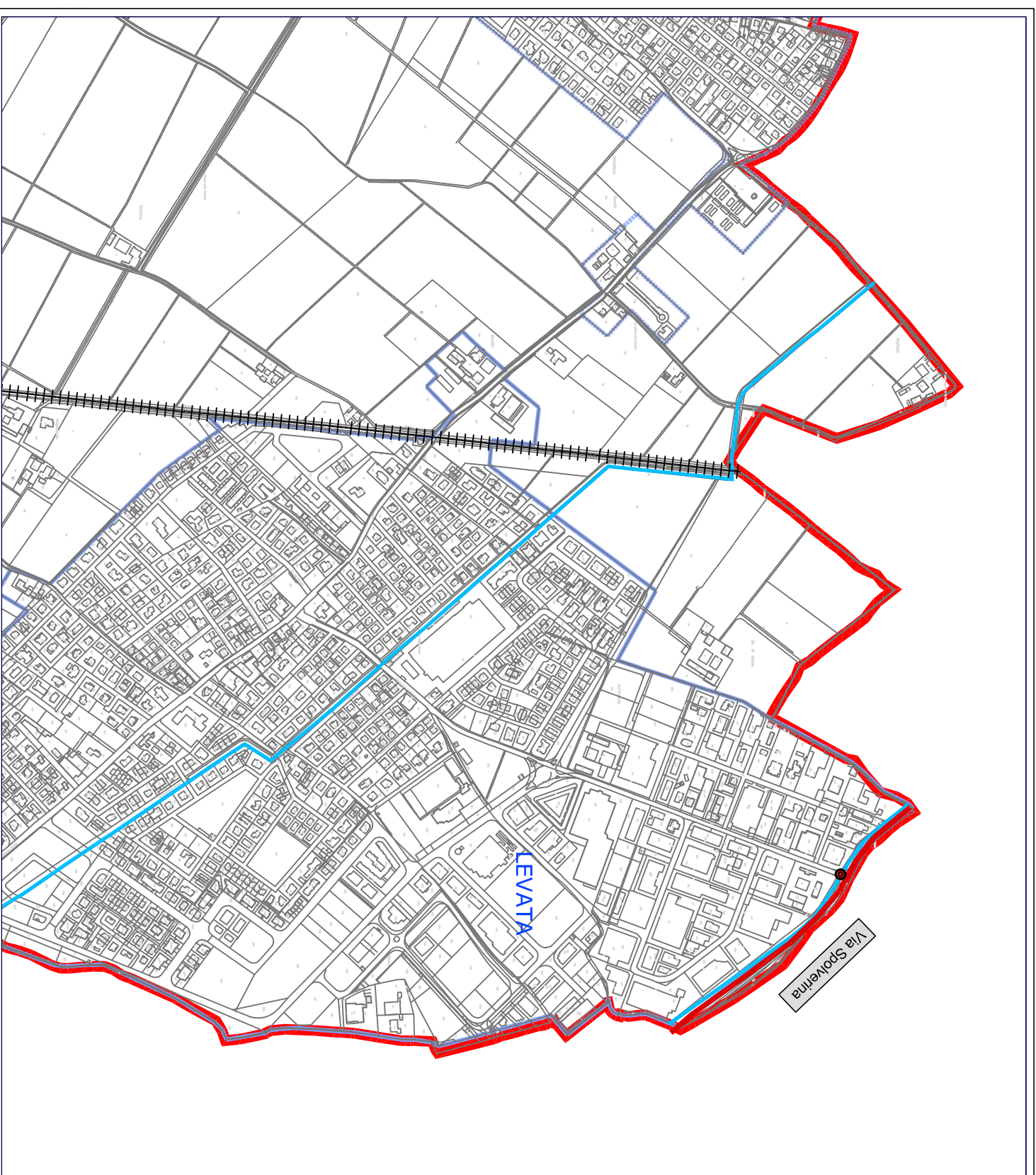
Città di  
Curtatone

**STRADE PERCORRIBILI DI COMPETENZA DELLA CITTA' DI CURTATONE - 56 Ton.**  
Strade Comunali percorribili con mezzi d'opera, macchine operatrici eccezionali, complessi veicolari per il trasporto di macchine operatrici e veicoli ad uso speciale, di massa complessiva fino a 56 ton.

MAPPA - scala 1:10.000

### LEGENDA

-  Confine provinciale (con indicazione nome Province)
  -  Confini comunali
  -  Confine del centro abitato comunale ai sensi del Codice della Strada
  -  Laghi
  -  Sistema idrico principale
  -  Aeroporti
  -  Porti
  -  Rete Autostradale
  -  Rete stradale (statale, regionale, provinciale, comunale principale)
  -  Rete Ferroviaria
  -  Strade di competenza percorribili da mezzi d'opera, macchine operatrici eccezionali, complessi veicolari per il trasporto di macchine operatrici e veicoli ad uso speciale di massa complessiva fino a 56 ton (linea di colore bordeaux)
  -  Interruzione/limitazione temporanea (simbolo semaforo)
  -  Gallerie (punto di colore giallo)
  -  Linee aeree (punto di colore arancione)
  -  Passaggio a livello (punto di colore viola)
  -  Ponte/cavalcatvia (punto di colore rosso)
  -  Sottopasso (punto di colore azzurro)
  -  Strettoia (punto di colore verde)
- Limitazioni puntuali, con indicazione di inizio, fine, dimensione (lunghezza, luce libera, ampiezza, ...) e nominativo del soggetto proprietario del manufatto interferito (se diverso); le informazioni dovranno essere inserite in una tabella allegata alla cartografia. Nella cartografia e nella tabella dovranno essere indicati i progressivi numerici di riferimento (es. nel caso di più gallerie, le stesse verranno indicate in cartografia con 1,2,3,4...) e con il relativo numero progressivo 1,2,3,4...).



ORDINE  
ING. SEVERINO  
SEVERINO  
SEZIONE A  
N. 586  
GEOMETRI PROVINCIA di MANTOVA