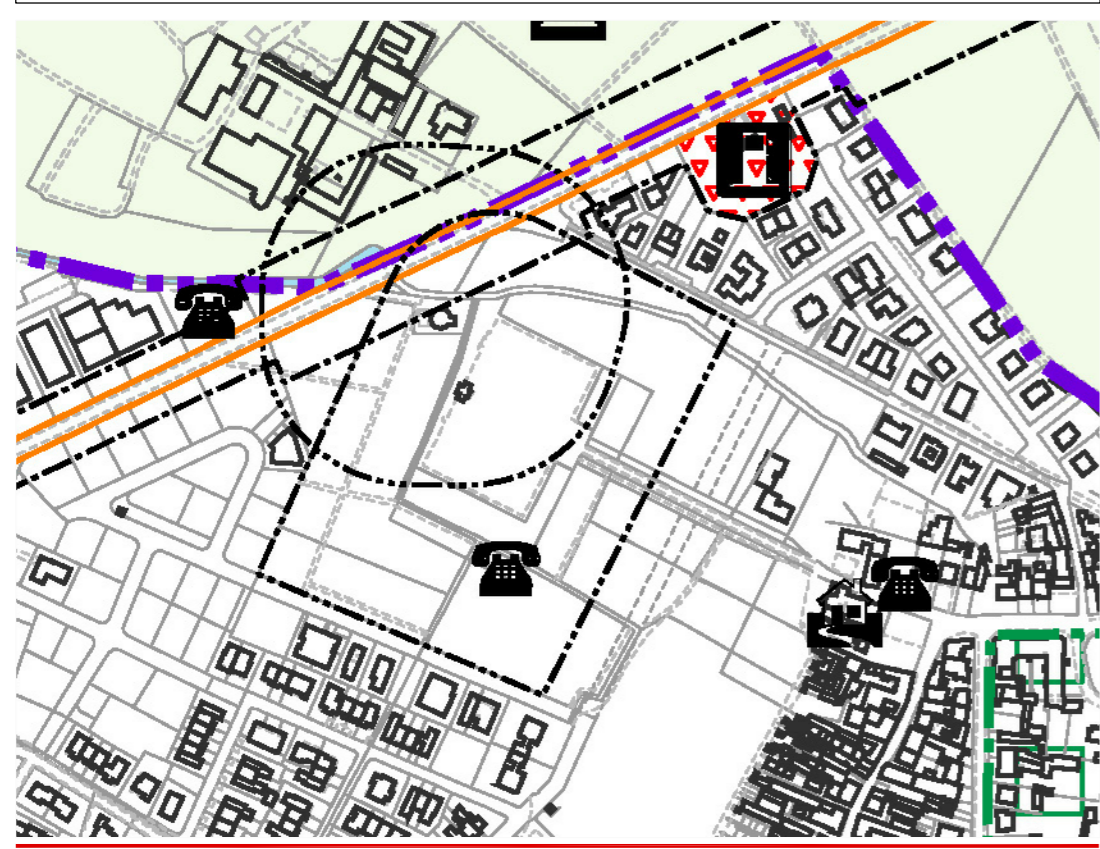


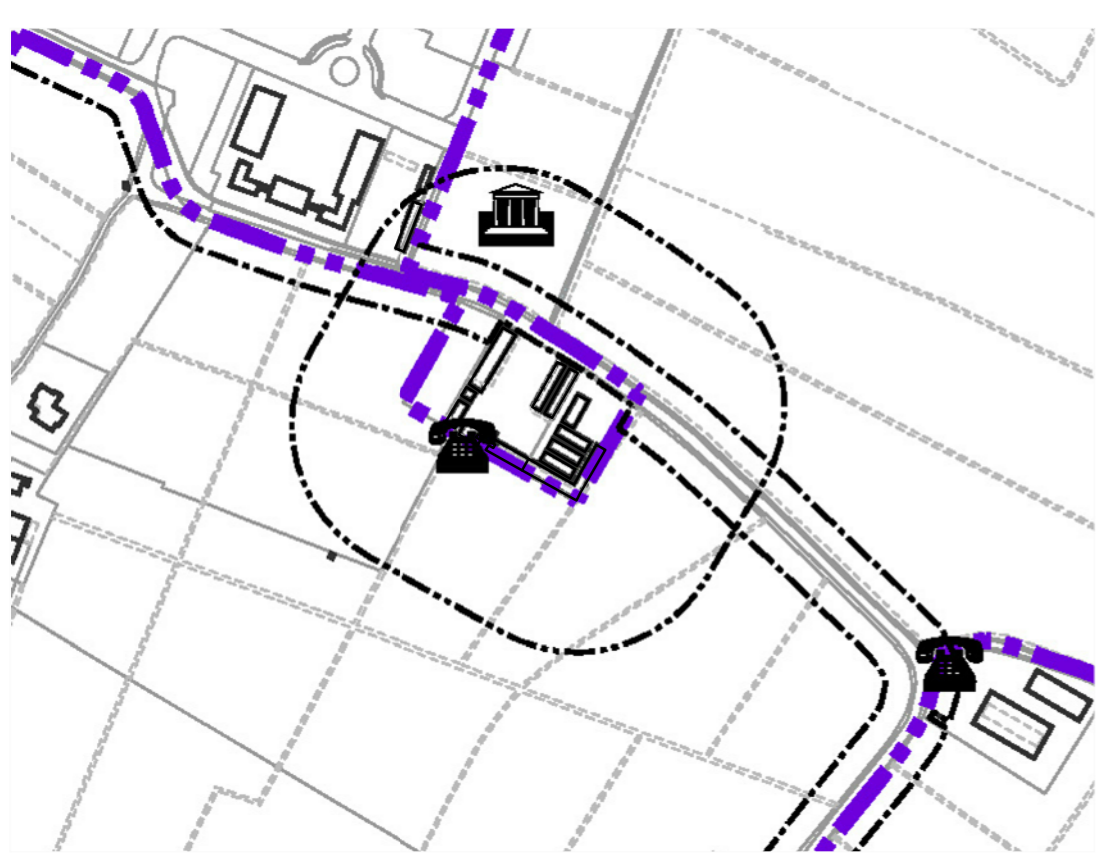
Estratti P.G.T.
(carta dei vincoli)



BUSCOLDO - SC. 1:5.000



S. SILVESTRO - SC. 1:5.000



MONTANARA - SC. 1:5.000

LEGENDA P.G.T.


- CONFINI DEL TERRITORIO COMUNALE
- FIUMI, LAGHI E CORSI D'ACQUA PRINCIPALI
- EDIFICI DEMOLITI
- LIMITE DEL TERRITORIO URBANIZZATO E PROPOSTA DI DELIMITAZIONE DEL CENTRO ABITATO AI SENSI DEL D.Lgs. 285/92 e s.m.i.
- NUCLEI MINORI IN AMBITO AGRICOLO
- GSV ATTIVITÀ COMMERCIALI - GRANDI STRUTTURE DI VENDITA ESISTENTI e/o INSERITE NELLA PRECEDENTE PIANIFICAZIONE URBANISTICA
- GSV3500 ATTIVITÀ COMMERCIALI - GRANDI STRUTTURE DI VENDITA (Sup. da 2.500 mq a 3.500 mq) ESISTENTI e/o INSERITE NELLA PRECEDENTE PIANIFICAZIONE URBANISTICA

ZONE ED EDIFICI A VINCOLO SPECIALE

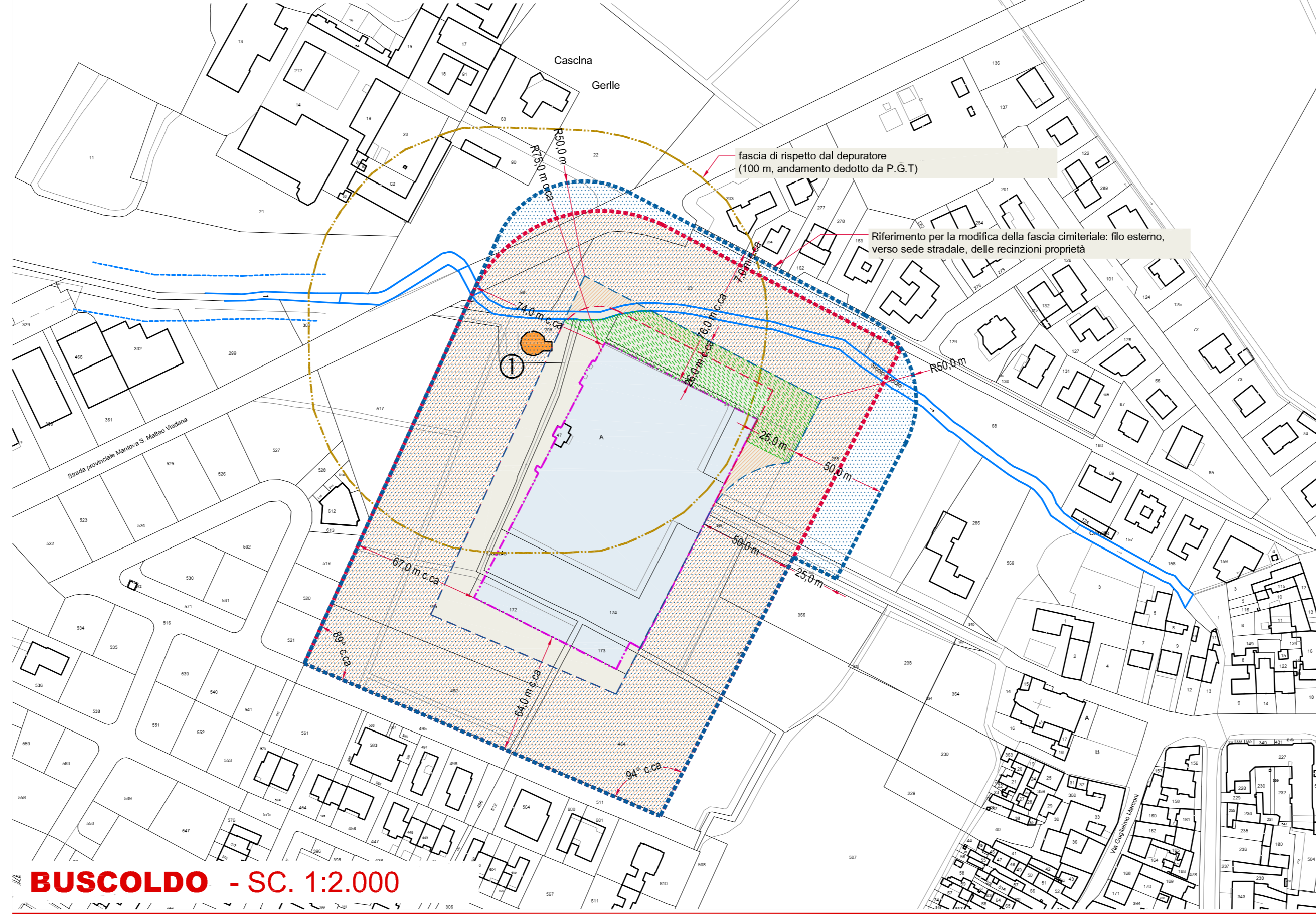
- LIMITE DELLE AREE ASSOGGETTATE A SERVITÙ MILITARI
- RETI TECNOLOGICHE AEREE A SVILUPPO LINEARE
- RETI TECNOLOGICHE INTERRATE A SVILUPPO LINEARE
- CONDOTTA INTERRATA PER IRRIGAZIONE (Vedere rappresentazione cartografica solo le dorsali principali del sistema di irrigazione sistemario. Sono a disposizione presso il Comune e il Consorzio di Bonifica la planimetria di dettaglio della rete di distribuzione.)
- IMPIANTI FISSI PER TELECOMUNICAZIONI E CONNESSIONI MULTIMEDIALI
- AREE SEDE DI ATTIVITÀ A RISCHIO DI INCIDENTE RILEVANTE
- DELIMITAZIONE DELLE AREE A RISCHIO DI INCIDENTE RILEVANTE
- AREE DEGRADATE ASSOGGETTATE e/o DA ASSOGGETTARE A BONIFICA

FASCE DI RISPETTO E SALVAGUARDIA

- DELIMITAZIONE DELLA FASCIA DI RISPETTO DEL SISTEMA INFRASTRUTTURALE E DELLA FASCIA DI SALVAGUARDIA DIRETTA DELLE INFRASTRUTTURE DI PROGETTO PER LA MOBILITÀ
- DELIMITAZIONE DELLA FASCIA DI SALVAGUARDIA INDIRETTA DELLE INFRASTRUTTURE DI PROGETTO PER LA MOBILITÀ
- DELIMITAZIONE DELLA FASCIA DI SALVAGUARDIA DEL PROGETTO PRELIMINARE DELL'AUTOSTRADA REGIONALE "Cremona - Mantova" (L.R. 9 del 04/05/2001)
- DELIMITAZIONE FASCIA DI RISPETTO DELLE STRUTTURE CIMITERIALI
- DELIMITAZIONE FASCIA DI RISPETTO DEGLI IMPIANTI TECNOLOGICI
- DELIMITAZIONE DELLA FASCIA DI RISPETTO DAI POZZI DELL'ACQUEDOTTO E DALLE SORGENTI AI SENSI DEL D.P.R. n. 236/1988 e D.Lgs. 258/2000
- AMBITI SOGGETTI A TUTELA ARCHEOLOGICA

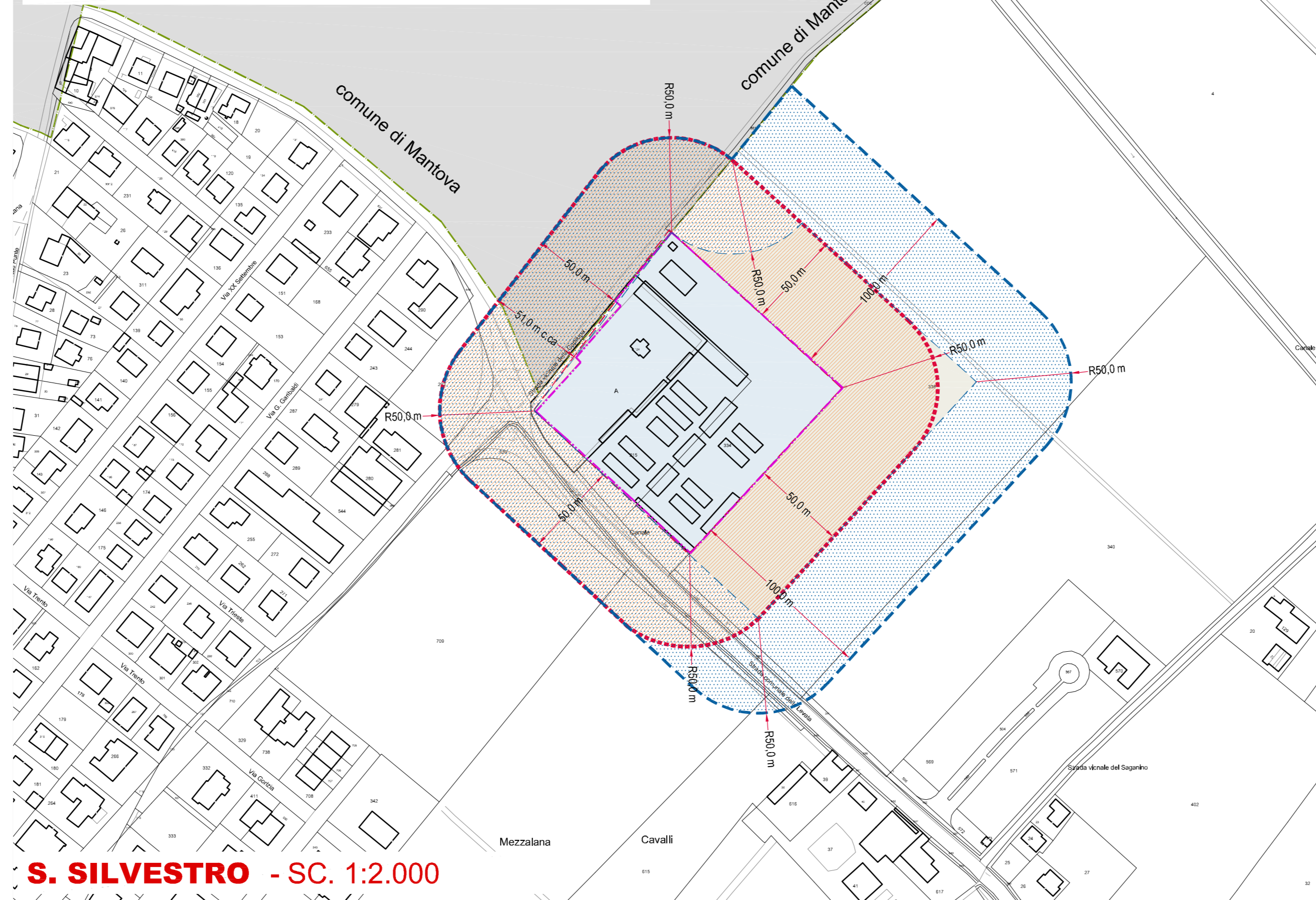


FASCIA DI RISPETTO VIGENTE



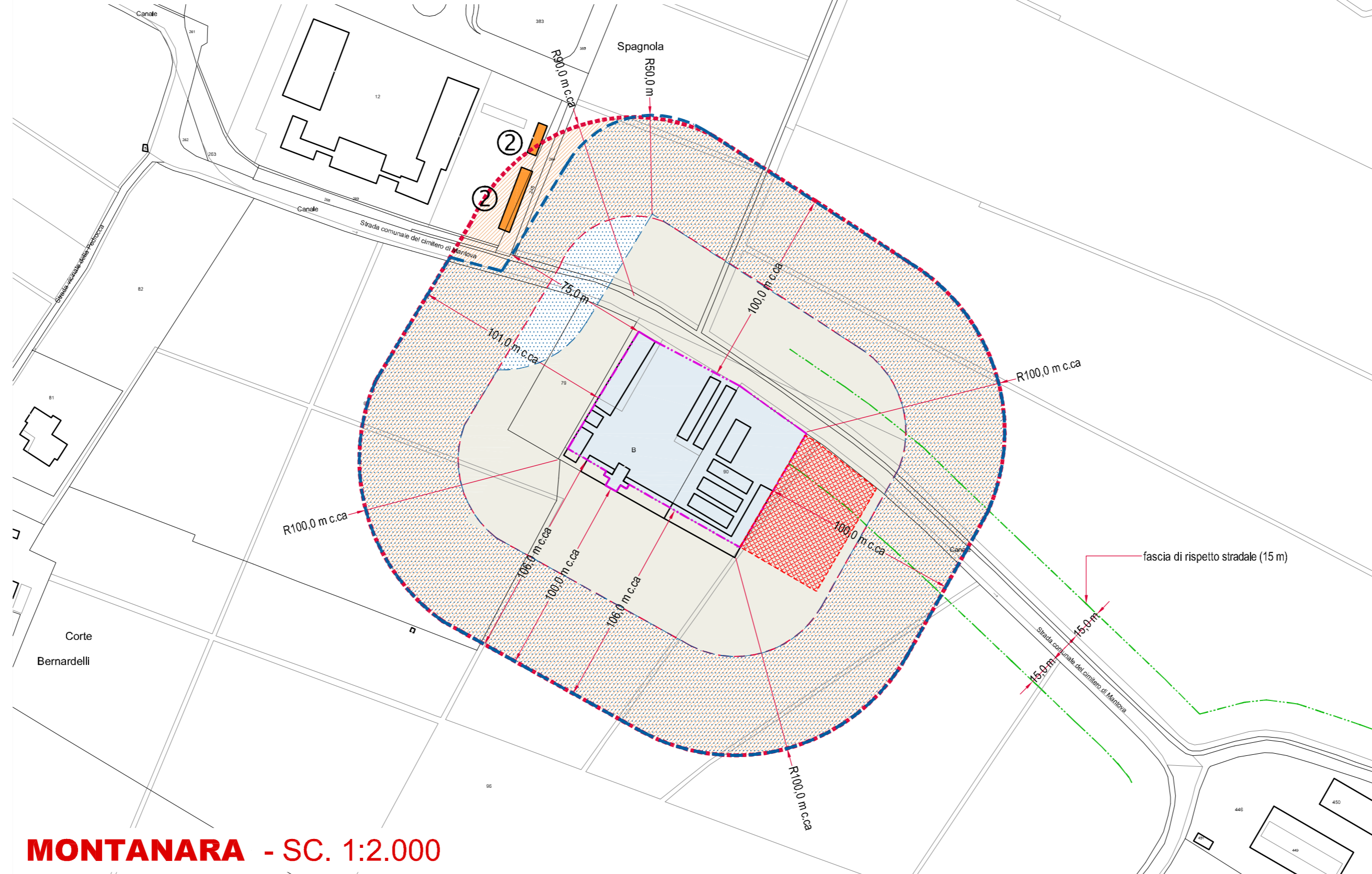
BUSCOLDO - SC. 1:2.000

FASCIA DI RISPETTO VIGENTE



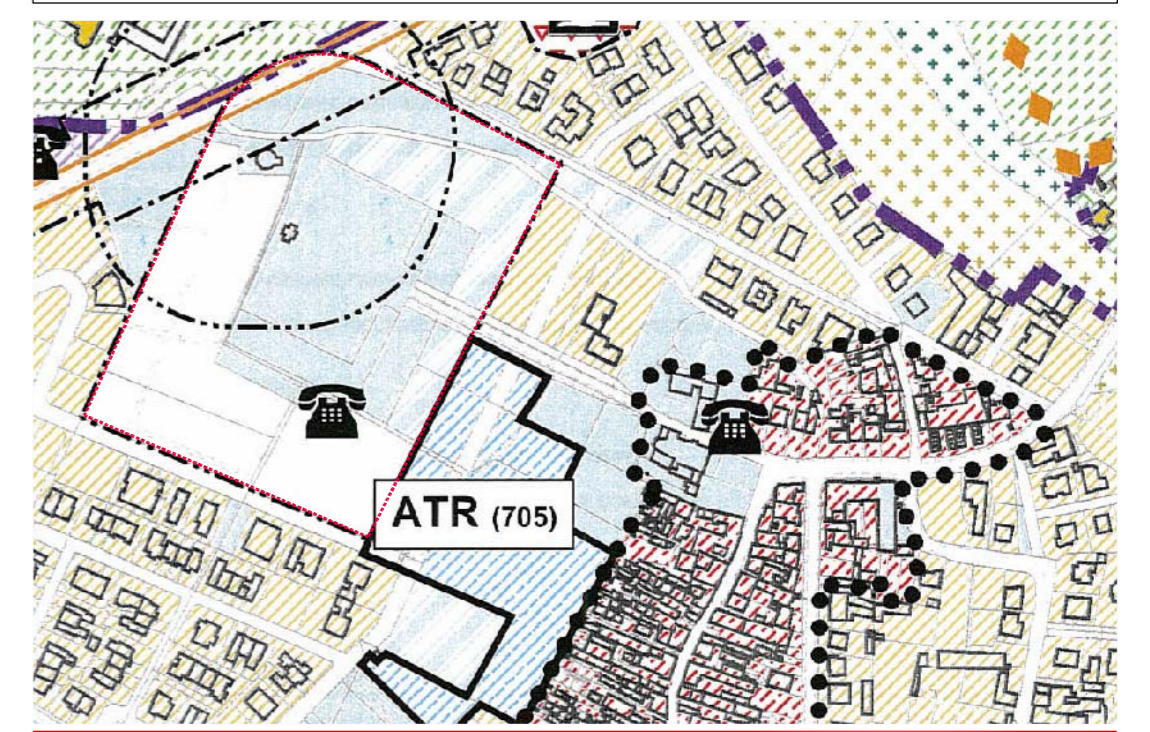
S. SILVESTRO - SC. 1:2.000

FASCIA DI RISPETTO VIGENTE

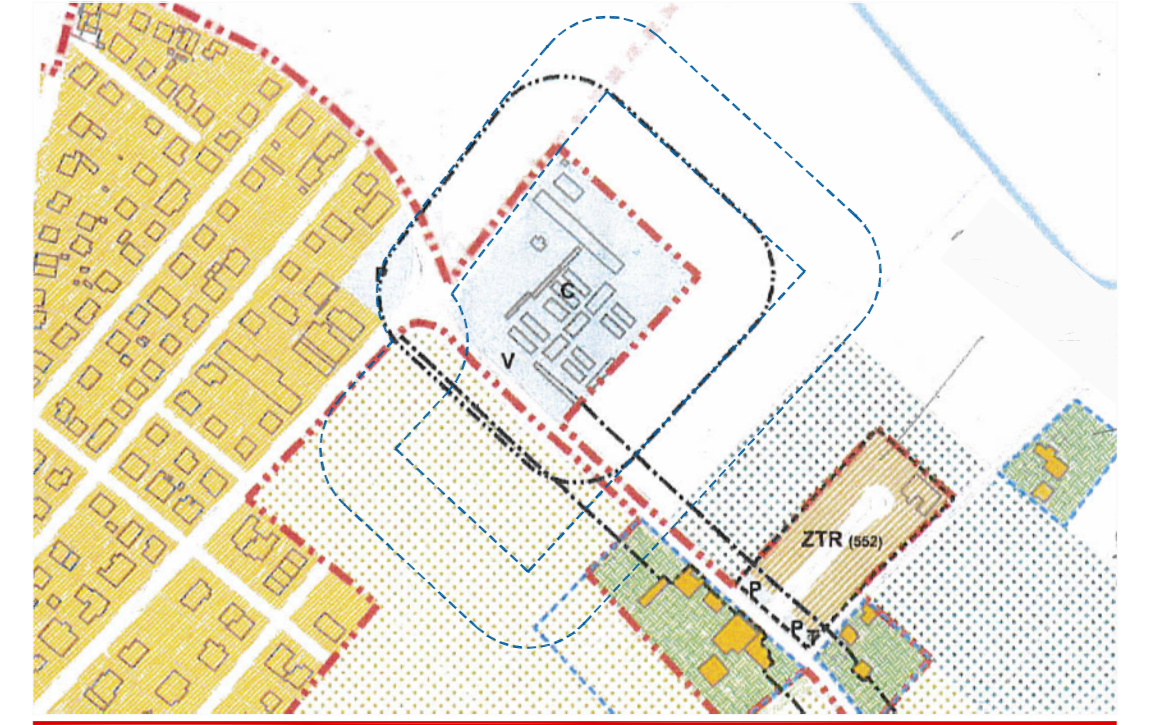


MONTANARA - SC. 1:2.000

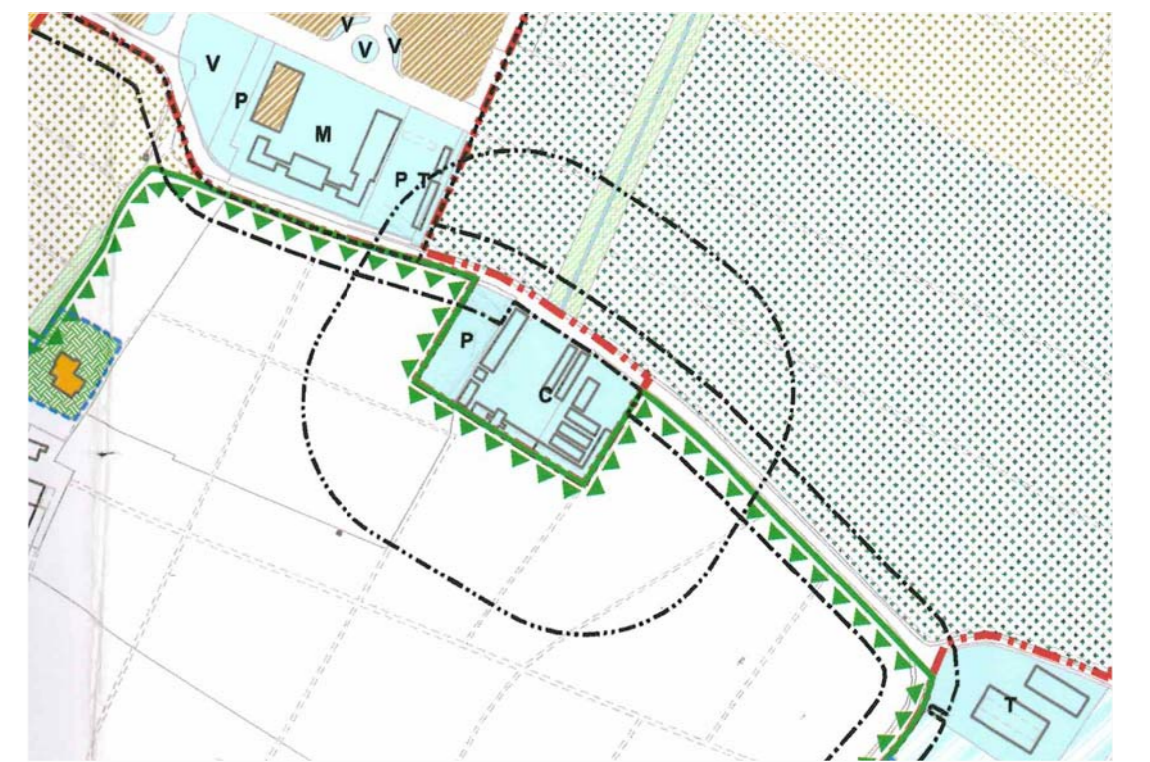
Estratti P.G.T.
(indicazioni di piano)



BUSCOLDO - SC. 1:5.000



S. SILVESTRO - SC. 1:5.000



MONTANARA - SC. 1:5.000

LEGENDA

- Base cartografica (mappa catastale)
- Confini comunali
- Proposta di nuova perimetrazione del rispetto cimiteriale desumibile dalle indicazioni e dai dimensionamenti del presente Piano Cimiteriale.
- Attuale perimetro e area del plesso cimiteriale
- Area, interna alla proposta di modifica della fascia di rispetto cimiteriale, vocata al solo ampliamento del cimitero fatto salvo politiche infrastrutturali, criticità geologiche e latenti.
- Perimetro esterno area rispetto cimiteriale vigente. (Desunto da tavola di P.G.T.)
- Area deputata a nuovo cimitero per animali d'affezione a seguito di modifica delle fasce di rispetto cimiteriali e fatto salvo politiche infrastrutturali, criticità geologiche e latenti. (3.300 mq c.ca.)
- Fascia "minima" di rispetto cimiteriale (50m). (Ricavata geometricamente dalla perimetrazione area di rispetto di P.G.T.)
- Destinazione funzionale degli edifici ricadenti entro la fascia di rispetto cimiteriale:
Buscoldo:
① = depuratore (antecedente al 1977)
② = depositi e garage
- Perimetrazione ampliamenti cimiteriali (esterni all'attuale perimetro) previsti dalle politiche del piano cimiteriale
- Proposta di nuova perimetrazione del rispetto cimiteriale desumibile dalle indicazioni e dai dimensionamenti del presente Piano Cimiteriale.
- Depuratore: Fascia di rispetto di in edificabilità (conformazione dedotta da P.G.T.)

data	modifica	1	La presente tavola, emessa in modifica, annulla e sostituisce integralmente la precedente emissione. Le modifiche si sono rese necessarie per allineare l'elaborato con le indicazioni e integrazioni emerse durante la fase di confronto precedente alla Adozione del Piano.
18-11-2015			

PROGETTISTA DEL PIANO: ARCH. URB. GIOVANNI ZANDONELLA MAIUCCO - O.A. MN N° 226
studio di architettura & urbanistica piazza vittorio emanuele III monzambano mn tel / fax 0376 809455
PARTECIPAZIONE PROGETTUALE E RESPONSABILE INTERNO DELLA COMMESSA: arch. Franco Zappaterra O.A. Mn n°394

Lo Studio Zandonella Malucco ha sviluppato il sistema di Gestione per la Qualità in conformità alla norma UNI EN ISO 9001:2008. È stato verificato da Dasa-Register e trovato conforme allo standard; lo Studio Zandonella Malucco è certificato con num. IC405942-1.
Il presente Progetto si compone di documenti prevalentemente grafici e documenti tabulari e descrittivi, così come da "elenco dei documenti di progetto". Le serie di progetto sono indicate con lettera maiuscola. Ogni designazione o utilizzo diverso da quello previsto deve essere preventivamente autorizzato dal progettista che verificherà la rispondenza degli elaborati alle esigenze del titolare. Il titolare dei presenti elaborati si assume pertanto ogni responsabilità per l'uso improprio dei presenti disegni riservandosi di agire a vie legali nel caso di violazione dei diritti d'autore (Legge 633/1941 e C.C. Art.2375/2383).
Revisione Cartiglio Genova 2010

PIANO CIMITERIALE		provincia di Mantova	
comune di Curtatone		Piazza Corte Spagnola 3, Montanara di Curtatone 46010 Curtatone - Mantova - P.IVA 00427640206 Tel. 0376 358045 - Fax 0376 358169	
comente e generalità		COMUNE DI CURTATONE	
Redazione del piano cimiteriale (art. 6 del Reg. Regionale n°6 del 9-11-04)		n° della commessa 23-2014	
data emissione del documento 18 novembre 2015		disegnato da G.Z.M. contributo da elaborazione del committente entesimamente presente elaborato	
elenco delle serie di cui si compone il progetto <input checked="" type="checkbox"/> RILEVAZIONI E ANALISI <input checked="" type="checkbox"/> PIANIFICAZIONE		serie e numero tavola B1	
nome della serie di appartenenza della presente tavola PIANIFICAZIONE		modifica 1	
descrizione dei contenuti della tavola PLANIMETRIE dei plessi cimiteriali con individuate le aree di rispetto vigenti e le proposte di modifica a seguito delle determinazioni di piano cimiteriale		revisione 1	
scale di rappresentazione 1:2.000		variere urbanistica	
Approvazione del Consiglio Comunale di Curtatone	estremi	Parere A.S.L.	estremi
Parere ARPA	estremi	Altri enti interessati alla procedura	estremi